

**MEMÒRIA DE LA INTERVENCIÓ ARQUEOLÒGICA A LA  
PLAÇA DE JOSEP MARIA FOLCH I TORRES.  
(DISTRICTE DE CIUTAT VELLA. BARCELONA,  
BARCELONÈS).**

***CODI 019/17***

**Dates de la intervenció:** febrer -maig de 2017



**Resolucions:** R/N 470 K121-NB 2017/1-19858, R/N 470 K121-NB 2017-3-20122, R/N 470 K121-NB 2017-3-20206

**Data de lliurament:** Febrer de 2019

**Autora:** Conxita Ferrer Alvarez

## **ÍNDEX**

Fitxa Tècnica

1.- INTRODUCCIÓ .....	5
2.- MOTIVACIÓ DE LA INTERVENCIÓ.....	6
3.- SITUACIÓ GEOGRÀFICA I CONTEXT GEOLÒGIC.....	8
4.- ANTECEDENTS.....	10
5.- METODOLOGIA .....	13
6.- DESCRIPCIÓ DELS TREBALLS REALITZATS I RESULTATS OBTINGUTS.....	14
6.1.- DEMOLICIÓ I ANIVELLAMENT DE LA PLAÇA.....	14
6.2.- RESULTATS DELS REBAIXOS I RASES EFECTUADES.....	16
6.2.1 Rebaix general de la zona de la pista de bàsquet i zona enjardinada (Sector 1000).....	16
6.2.2.- Rasa 2000.....	39
6.2.3.- Rasa 3000.....	40
6.2.4.- Rasa 4000.....	44
6.2.5.- Rasa 5000.....	50
6.2.6.- Rasa 6000.....	51
6.2.7.- Rasa 7000.....	52
6.2.8.- Rasa 8000.....	54
6.2.9.- Rasa 9000.....	55
6.2.10.- Sector 10.000.....	56
6.2.11.- Rasa 11.000 i 12.000.....	61
6.2.12.- Rases cablejat elèctric i reg automàtic.....	66
7.- CONCLUSIONS.....	69
8.- RELACIÓ ESTRUCTURES AFECTADES.....	75
9.- BIBLIOGRAFIA.....	78

**ANNEXOS:**

ANNEX 1: PLANIMETRIA. LLISTAT DE PLANIMETRIA

ANNEX 2: FITXES UE

ANNEX 3: INVENTARI FOTOGRÀFIC

## **FITXA TÈCNICA**

**Ubicació:** Ronda de Sant Pau, Carrer de la Lleialtat, Carrer Reina Amàlia, Institut Milà i Fontanals.

**Districte:** Ciutat Vella

**Codi de la intervenció:** 019/17

**Municipi:** Barcelona

**Comarca:** Barcelonès

**Nº de referència de les resolucions:** R/N 470 K121-NB 2017/1-19858, R/N 470 K121-NB 2017-3-20122, R/N 470 K121-NB 2017-3-20206

**Coordenades UTM:** E: 430334.5- N: 4580949.5; E: 430380.1-N: 4580914.6; E : 430320.8-N: 4580848.0; E: 430282.8- N: 4580889.5

**Alçada s.n.m:** 10'5 metres a la part superior i de 8'5 metres a la part inferior.

**Superfície avaluada:** 6.600 m<sup>2</sup>

**Estat de conservació:** Bé

**Tipus d'intervenció :** Preventiva X  
Urgència  
Investigació

**Tipus d'activitat :** Excavació X Mostreig  
Prospecció Documentació  
Control Tractament de restes X

**Cronologia:** Segle XIX-XX

**Dates d'execució:** 10 de febrer a 31 de maig de 2017

**Promotor:** Barcelona d'Infraestructures Municipals S.A.

**Directors/es:** Conxita Ferrer Alvarez

**Redactors/es de l'informe:** Conxita Ferrer Alvarez

**Paraules clau:** Excavació arqueològica, rases, rebaix, presó de dones, fonamentació, murs, enderroc, paviment.

**Resum:** En aquesta memòria es descriuen els treballs de control arqueològic que es van dur a terme a la plaça de Josep Maria Folch i Torres de la ciutat de Barcelona. Els treballs van consistir en la realització de 11 rases i en el rebaix general de la zona destinada a una pista de basquet i arbrat, on van aparèixer estructures que corresponien a la presó de dones, coneguda popularment com a Presó d'Amàlia, que hi havia hagut en aquest indret entre el 1835 i el 1936. Aquesta presó es troba documentada a mitjans de segle XIX als quarterons de Garriga i Roca i fou enderrocada l'any 1936.

## **1.- INTRODUCCIÓ**

La present memòria fa referència a als treballs de control arqueològic que es van dur a terme a la plaça de Josep Maria Folch i Torres de la ciutat de Barcelona (Barcelonès). Aquests treballs són subsidiaris del projecte de reurbanització de la plaça.

Els treballs realitzats des de l'inici de la intervenció, el 10 de febrer fins al 31 de maig de 2017, van comportar la demolició de paviments i altres elements existents a la plaça, extracció d'arbres, rebaixos del terreny, sondejos i rases per a la instal·lació de nous serveis.

La intervenció responia al Projecte d'Intervenció arqueològica redactat pel Servei d'Arqueologia de Barcelona que li atorgava el codi 019/17 i es va dur a terme amb els corresponents permisos de la Direcció General del Patrimoni Cultural de la Generalitat de Catalunya, que atorgava la direcció a l'arqueòloga Conxita Ferrer Alvarez de l'empresa Món Iber ROCS S.L.

El finançament va anar a càrrec de Barcelona d'Infraestructures Municipals S.A., promotora de les obres que és qui va adjudicar els treballs a Món Iber ROCS S.L.

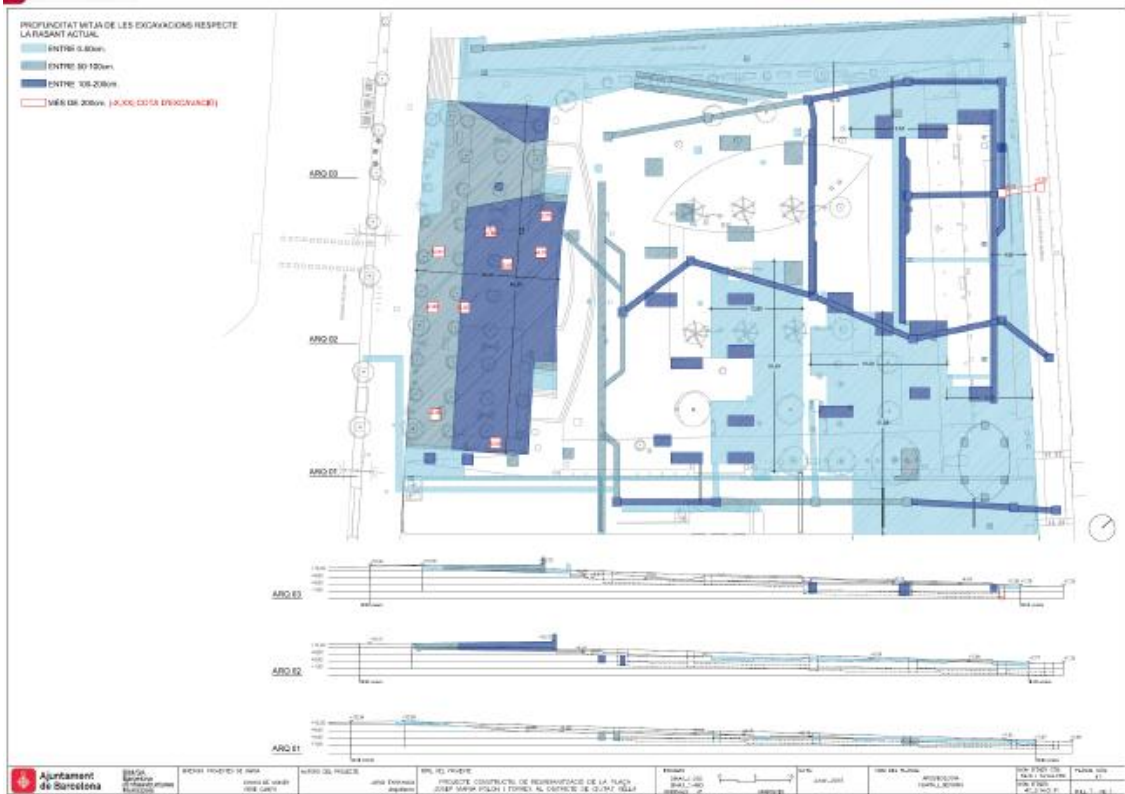
El projecte d'intervenció arqueològica (PIA) i la supervisió dels treballs van ser realitzats pel Servei d'Arqueologia de l'Institut de Cultura de l'Ajuntament de Barcelona, que ha enregistrat aquesta intervenció amb el codi **019/17**.

## **2.- MOTIVACIÓ DE LA INTERVENCIÓ**

Els treballs s'emmarcaven dins del Projecte Executiu de reurbanització de la plaça de Josep Maria Folch i Torres al districte de Ciutat Vella de Barcelona, elaborat per BIMSA.

En el projecte es contemplava en el solar objecte de reurbanització la demolició de la urbanització actual i una nova urbanització que cercava un espai més pla. El projecte també comportava la modificació de serveis, els més importants dels quals, per la cota on baixaven i per l'afectació que podrien suposar sobre possibles restes arqueològiques, com els nous col·lectors que havien de connectar amb el col·lector del carrer Reina Amàlia.

La plaça de Josep Maria Folch i Torres se situa en una zona cèntrica de Barcelona, a tocar de les antigues muralles de la ciutat. Aquest indret s'inclou en una Zona d'Interès Arqueològic i d'alt valor històric, per la qual cosa qualsevol intervenció en el subsòl ha d'estar condicionada a una Intervenció Arqueològica preventiva prèvia a la realització de les obres, d'acord amb la normativa municipal i general en matèria patrimonial. Es coneixen diversos tipus de restes arqueològiques pels voltants de la plaça, com a fruit d'intervencions prèvies, que seran comentades en l'apartat d'antecedents.



Planta del projecte executiu de reurbanització



### **3.- SITUACIÓ GEOGRÀFICA I CONTEXT GEOLÒGIC**

La plaça de Josep Maria Folch i Torres es troba en el centre urbà de Barcelona, al barri del Raval (Ciutat Vella). La plaça s'obre a la Ronda de Sant Pau i pels altres tres costats està delimitada pel carrer de la Lleialtat, el carrer Reina Amàlia i l'Institut Milà i Fontanals.

Les coordenades UTM UTM31N - ETRS89 dels quatre angles que delimiten la plaça són les següents:

E: 430334.5- N: 4580949.5; E: 430380.1-N: 4580914.6; E: 430320.8-N: 4580848.0; E: 430282.8- N: 4580889.5

L'alçada sobre el nivell del mar en el moment de l'inici de les obres era de 10'5 metres a la part superior i de 8'5 metres a la part inferior.

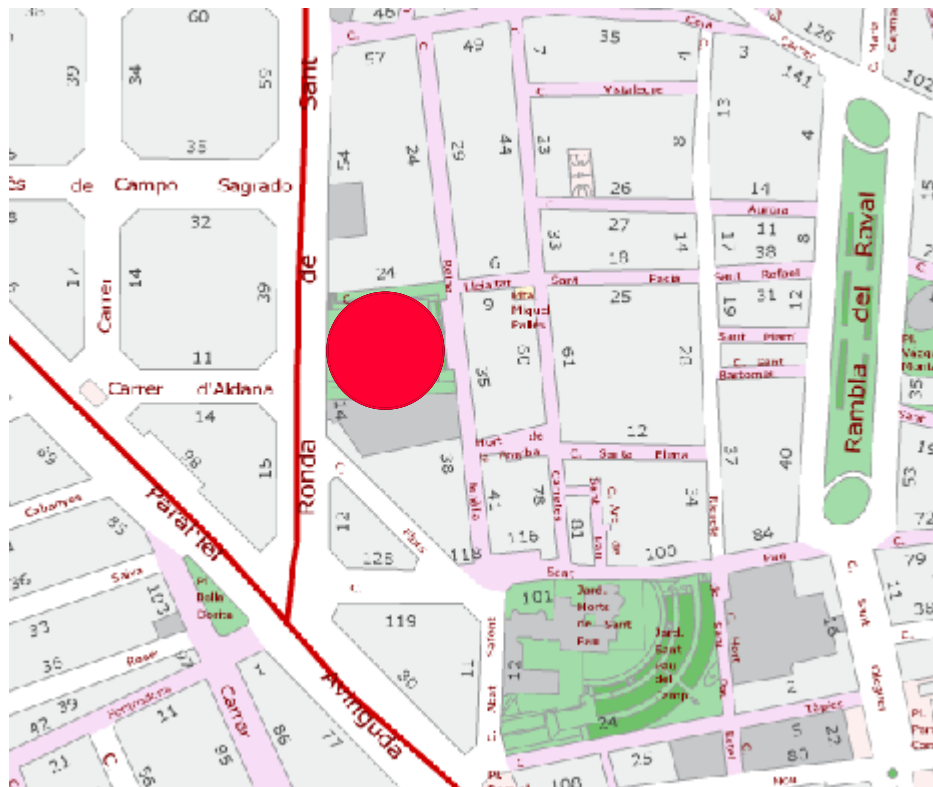
Històricament, l'àmbit de la plaça a tocar de la muralla de Barcelona que tancava la ciutat per l'actual Ronda de Sant Pau, en el seu interior.

A nivell general, la ciutat de Barcelona es situa entre els deltes dels rius Besòs i Llobregat, ocupant la planícia o plataforma suament inclinada cap al mar Mediterrani, que enllaça progressivament cap al nord-est amb el vessant marítim de la Serra de Collserola, on es troba el Tibidabo com el punt més alt (512 m). El relleu del Pla de Barcelona es veu alterat en dues grans zones: d'una banda, pels turons situats entre Horta i Sarrià (turó de la Peira, turó de la Rovira, el Carmel, la Creueta, el Putxet i Monterols). D'altra banda, al costat marí al sud de la ciutat, s'alça la muntanya de Montjuïc (189 m), acompanyada per una sèrie d'elevacions menors, algunes d'elles gairebé desaparegudes per la progressiva urbanització de la ciutat.

Barcelona presenta una notable varietat de litologies al seu subsòl, conflueixen roques i sòls de diversa edat i origen geològic. A nivell general, se situa

geològicament en una depressió formada a causa de l'extensió neògena del marge occidental del mar Catalano-Balear. El subsòl de Barcelona està constituït per un substrat pre-quaternari, que comprèn els massissos de Collserola i els serrats de la Rovira; els sediments miocens de Montjuïc i de Barcelona, i les margues i sorres pliocenes, recobert per formacions d'edat quaternària, integrades per la planícia de *peudemont* del Pla de Barcelona i els deltes dels rius Besòs i Llobregat .

La plaça de Josep Maria Folch i Torres es localitza a la part baixa de la plana de peudemont de la ciutat, en un sector originàriament planer, amb una suau pendent en direcció est, és a dir, cap a Ciutat Vella.



Plànol de situació de la intervenció

#### **4.- ANTECEDENTS**

Aquest solar en concret no ha estat mai objecte de cap intervenció arqueològica amb anterioritat. Tot i així, sí que se n'han realitzat en el seu entorn immediat amb resultats positius des del punt de vista arqueològic.

En primer lloc, hem de fer referència a un important jaciment d'època neolítica que s'estén pel Raval i que actualment es considera delimitat pels carrers de la Reina Amàlia (oest), la Rambla del Raval (nord), l'església de Sant Pau del Camp (sud), i els carrers Robador i Espalter (est). La zona de la nostra intervenció es troba fora però just a tocar d'aquests límits i, de fet, es tracta d'uns límits mínims hipotètics, de forma que es podria estendre.

Aquest jaciment s'ha localitzat a la caserna de Sant Pau del Camp (Carrer Sant Pau, 92) (<http://cartaarqueologica.bcn.cat/989>), a l'Illa Robador, al carrer de la Reina Amàlia, i al carrer Espalter.

A la caserna de Sant Pau, a més de les restes neolítiques, es van localitzar restes de l'Edat del Bronze i un necròpolis romana.

Al carrer Reina Amàlia núm. 20 -22 (<http://cartaarqueologica.bcn.cat/612>) es va documentar un conjunt d'estructures que es van relacionar amb la colònia industrial del s. XVIII que ocupava el solar. Tan sols en algun sondeig es va localitzar restes de ceràmica prehistòrica que es van ubicar al Bronze Final III.

Al núm. 16 – 16 bis del carrer Reina Amàlia (<http://cartaarqueologica.bcn.cat/397>) també s'excavaren restes de cronologia moderna, baixmedieval i prehistòrica. Les restes d'època medieval es posaren en relació amb els horts del monestir de Sant Pau del Camp. Com a última fase es van identificar restes d'una casa fàbrica del segle XIX.

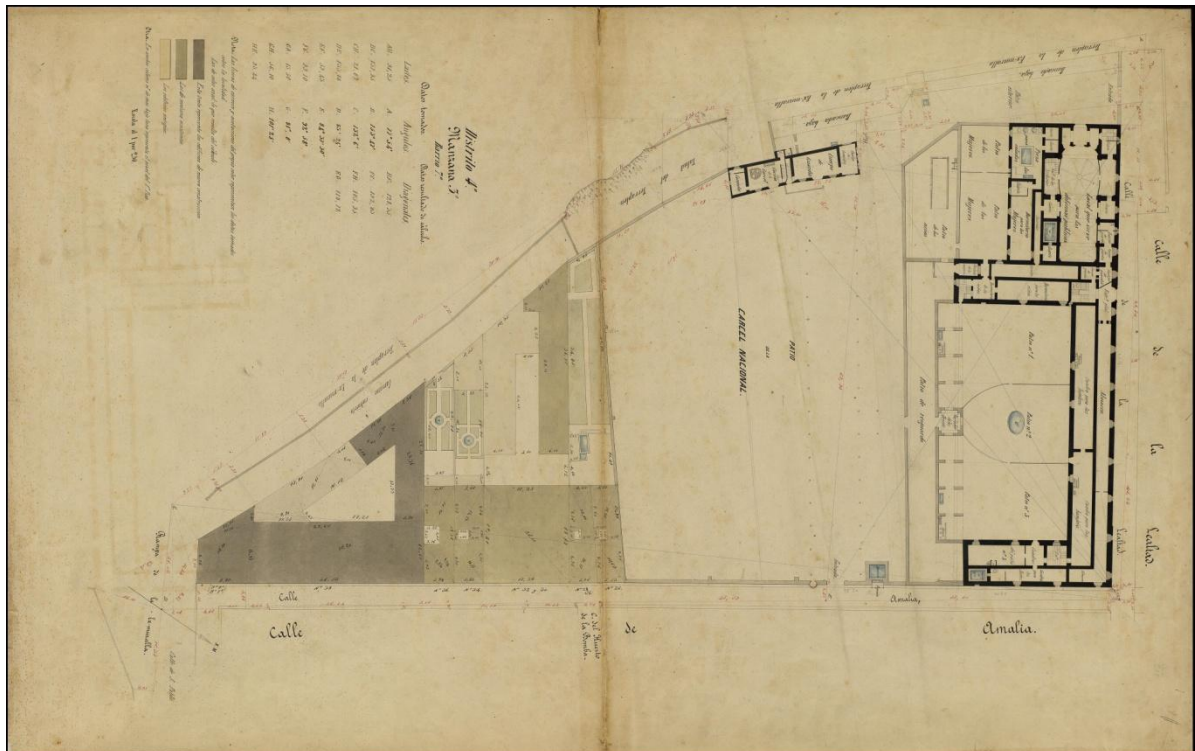
Al núm. 31-33 del carrer de la Reina Amàlia (<http://cartaarqueologica.bcn.cat/856>) també es va documentar un assentament a cavall del Neolític Antic i el Neolític Mitjà

També cal tenir en compte que ens trobem en una zona que formaria part de l'ager de la ciutat romana de Bàrcino. A Sant Pau del Camp es van excavar restes d'una vil·la que abasta des del se. I al s. IV dC. A l'entorn de la zona s'ha documentat igualment una necròpolis romana dels segle IV-V dC, sense que, fins el moment, s'hagin pogut establir els seus límits. Aquesta es localitza al voltant de Sant Pau del Camp, carrer de Sant Pau, 99 i Sant Pau del Camp i es trobaria al costat de la Via Augusta que sortia per aquesta banda de la ciutat romana, el traçat de la qual és seguit actualment pel carrer de Sant Pau.

Així mateix cal recordar la proximitat a la muralla medieval de Barcelona ([Http://cartaarqueologica.bcn.cat/3111](http://cartaarqueologica.bcn.cat/3111)), de la qual s'han localitzat diferents trams, a la Ronda de Sant Pau, 6-8 i al carrer de Sant Pau).

Finalment, cal tenir present que en el mateix indret de la plaça de Josep Maria Folch i Torres hi va haver una presó per dones, la qual es troba documentada a mitjan segle XIX als quarterons de Garriga i Roca i que fou enderrocada l'any 1936.

Font: Arxiu Històric de la Ciutat de Barcelona. Quarterons de Garriga i Roca.  
Número 104 on es pot apreciar la planta de la presó (Any 1862).



## **5.- METODOLOGIA**

Els treballs arqueològics realitzats van consistir en el control de les obres per part d'un arqueòleg, que va supervisar tots els enderroc així com qualsevol rebaix que afectés el subsòl, ja fossin rebaixos de cota, forats per extreure arbres, sondejos per localitzar serveis, rases per a nous serveis, etc.

Quan s'ha localitzat algun tipus de restes arqueològiques, han estat excavades manualment i documentades amb metodologia arqueològica.

Per aconseguir una documentació el més exhaustiva possible s'ha seguit el model proposat per E.C. Harris i A. Carandini, assignant un número d'Unitat Estratigràfica (**UE**) a cadascun dels estrats, estructures o retalls/interestrats.

Pel que fa a la numeració, totes les evidències arqueològiques documentades en el decurs de la intervenció s'han individualitzat de forma correlativa en unitats de milers, quatre dígit a cada sector, essent el primer l'indicador del número del sector i els tres següents els de la unitat estratigràfica.


Paral·lelament a l'excavació s'ha realitzat la corresponent documentació fotogràfica, planimètrica i topogràfica de l'àrea intervinguda. Tota la planimetria, plantes i seccions, es troba acotada en relació al nivell del mar. Finalment, les estructures localitzades han estat situades pel topògraf de l'empresa FAUS mitjançant una estació total i a partir de les seves bases topogràfiques.

Les directrius a seguir en aquesta intervenció han estat donades pel Servei d'Arqueologia de l'Institut de Cultura de l'Ajuntament de Barcelona, que li ha donat el codi **019/17**.

## **6.- DESCRIPCIÓ DELS TREBALLS REALITZATS I RESULTATS OBTINGUTS**

### **6.1.- DEMOLICIÓ DELS PAVIMENTS I ANIVELLAMENT DE LA PLAÇA**

Els primers treballs van consistir en la demolició dels paviments existents a la plaça (voreres, paviment de la pista de bàsquet, zona de jocs.....).



Vista general dels treballs de demolició dels paviments existents a la plaça

Un cop feta la demolició dels paviments es va anivellar tota la plaça, enderrocant per tant les escales i font que es trobava a tocar de la Ronda de Sant Pau i aportant en els llocs en els quals era necessari una capa de sauló.



Vista general de l'enderrocament de les escales i font



Vista general de la plaça un cop anivellada



## **6.2.- RESULTATS DELS REBAIXOS I RASES EFECTUADES**

Els treballs posteriors van consistir en la realització de 11 rases (Rasa 2000, rasa 3000, rasa 4000, rasa 5000, rasa 6000, rasa 7000, rasa 8000, rasa 9000, rasa 10000, rasa 11000 i rasa 12000), amb els seus respectius pous i en el rebaix general de la zona destinada a una pista de basquet i arbrat (Sector 1000).

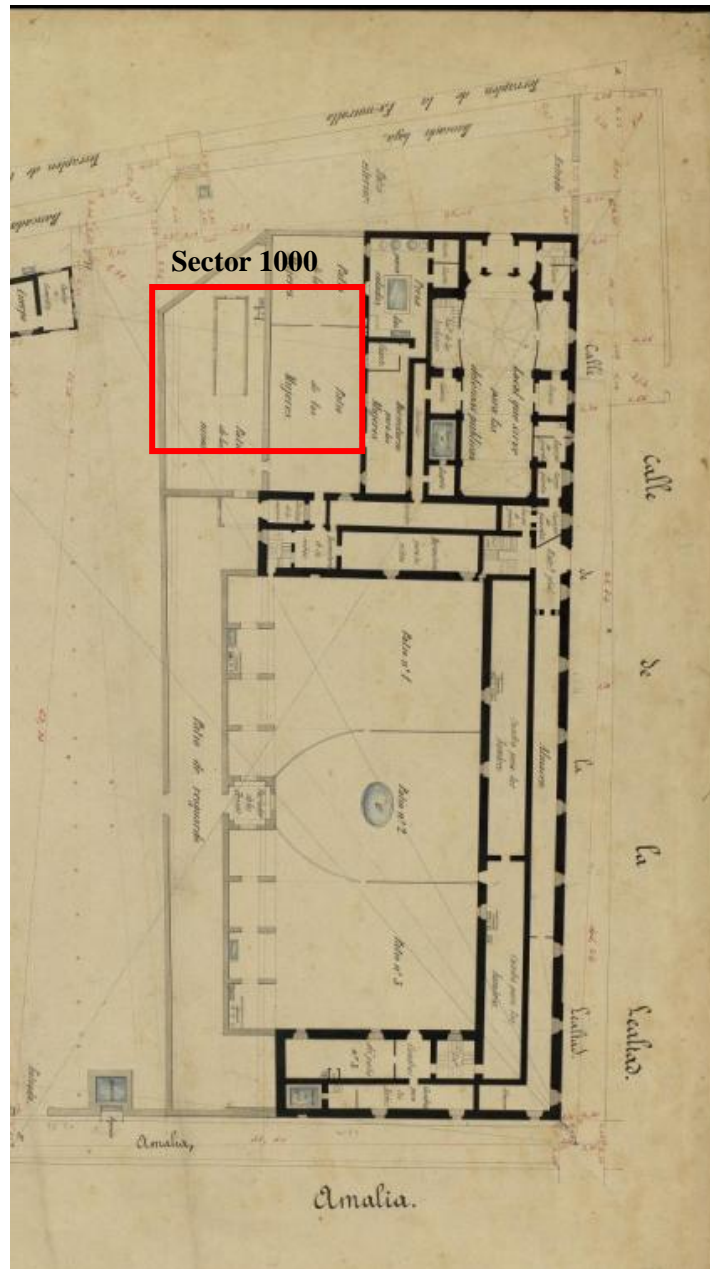
Totes les estructures documentades durant el procés de l'obra corresponien a la presó de dones, coneguda popularment com a Presó d'Amàlia. Aquesta presó es troba documentada a mitjans de segle XIX als quarterons de Garriga i Roca i fou enderrocada l'any 1936.

Per tal de fer més entenedor aquest apartat, descriurem per separat cadascuna de les zones i rases efectuades i les estructures i estrats documentats en cadascuna d'elles (és a dir Sector 1000, Rasa 3000 i Rasa 4000....).

### **6.2.1- Rebaix general de la zona de la pista de bàsquet i zona enjardinada (Sector 1000)**

Rebaix general fins a localitzar estructures realitzat en el lloc on es s'havia de construir una pista de bàsquet i una zona de jardí. Ocupava una superfície d'aproximadament 845m<sup>2</sup>.

Totes les estructures documentades formaven part dels espais anomenats com a *pati dels nens i pati de les dones* en el Quarteró n<sup>o</sup> 104 de Garriga i Roca.



En vermell s'ha assenyalat en el Quarteró de Garriga i Roca la zona que ens ocupa (Sector 1000)

Les unitats estratigràfiques documentades han estat les següents:

UE 1001: Estrat superficial aportat per l'obra per tal d'obtenir una superfície plana.

UE 1002: Estrat de sauló provinent del sòl de la plaça.

UE 1003: Estrat d'argila de color vermell ataronjat, molt compacte, producte de l'anivellament de la plaça.

UE 1004: Mur d'una primera urbanització de la plaça, se li recolzen les escales 1006.

UE 1005: Trinxera de fonamentació del mur 1004. Talla l'estrat 1003.

UE 1006: Escales d'una primera urbanització de la plaça, es recolzen al mur 1004 i en l'estrat d'argila 1003.



Detall del mur UE 1004 i de les escales 1006

UE 1007: Estrat de runa, producte de l'enderroc de la presó de dones. Cobreix totes les estructures de la presó i és cobert per l'estrat d'argila 1003.



Detall estrat de runa UE 1007



Homes treballant en les obres d'enderrocament de la presó de dones, al carrer Amàlia de Barcelona, iniciades el 21 d'agost de 1936.

Font: <http://arxiusenlinia.cultura.gencat.cat/>

UE 1008: Mur de façana de la presó que separa el *pati de la presó* del *pati dels nens*. Compost per pedres i maons lligats amb morter de calç de color blanc. Presenta una amplada de 0,50, una llargada de 15,40 metres i una alçada màxima conservada de 1,20 m. En la Rasa 4000 ha estat documentat un tram pertanyent a la fonamentació d'aquest mur (en aquest cas aquest tram separa el *pati de la presó* del *pati de resguard*).



Detall del mur UE 1008

UE 1009: Paviment de fet de maons de 30X15 cm documentat en el pati dels nens, tan sols es documenta en l'angle que formen els murs 1008 i 1020. Se li recolza l'estructura feta de maons 1011.



Detall del paviment de maons UE 1009

UE 1010: Paviment de morter gris documentat en el *pati dels nens*. Presenta unes incisions que imiten un paviment de pedres de 60x100 cm. Cobreix el paviment de pedra original de la presó (UE 1022) i se li recolza l'estructura rectangular 1016 i les restes de morter 1021.



Detall del paviment de morter gris UE 1010

UE 1011: Estructura de planta rectangular, construïda amb una filera de maons de 30X15 i documentada en el pati dels nens. Recolza en el paviment 1009.



Detall de l'estructura UE 1011

UE 1012: Petit envà fet de morter que s'adossa al mur 1014 i que delimita la comuna del pati dels nens. Se li entrega el paviment de rajoles 1029.



Detall de l'envà UE 1012

UE 1013: Estrat de terra de color gris fosc sobre el qual recolzen els paviments 1009 i 1010, documentats en *el pati dels nens*.



UE 1014: Mur que separa el *pati dels nens* del *pati de les dones*. Compost per pedres i maons lligats amb morter de calç de color blanc. Presenta una amplada de 601 cm, una llargada de 12,90 metres i una alçada conservada de 1,10 metres. Se li adossa la banqueta 1023.



Detall del mur UE 1014 que separa el *pati dels nens* del *pati de les dones*

UE 1016: Estructura de planta rectangular documentada en el *pati dels nens*. Recolza sobre el paviment de morter gris 1010 i presenta unes dimensions de 40 cm d'ample per 1 metre de llarg.



Detall estructura 1016

UE 1018: Paviment de morter gris documentat en el *pati de les dones*. Presenta unes incisions que imiten un paviment de pedres de 60x100 cm. Es recolza en el paviment de pedres 1019.



Detall del paviment 1018

UE 1019: Paviment original documentat en el *pati de les dones*. Compost per pedres rectangulars amb mesures que oscil·len entre els 30 x 20 i els 15 x 20 cm. Es cobert pel paviment de morter gris 1018.



Detall del paviment 1019

UE 1020: Mur que fa angle amb el mur 1008 i tanca el pati dels nens. Compost per pedres i maons lligats amb morter de calç de color blanc. Presenta una amplada de 0,50, una llargada de 4,30 metres i una alçada màxima conservada de 1,20 m.



UE 1021: Restes d'una estructura feta de maons lligats amb morter. Documentada en el paviment de formigó del pati dels nens (UE 1010) i que podria correspondre als basaments d'una mena de porxo. Recolza en el paviment 1010.



Detall estructura 1021

UE 1022: Restes del paviment de pedra que deuria tenir originàriament el pati dels nens i que posteriorment seria cobert amb el paviment de formigó 1010. Compost per pedres rectangulars amb mesures que oscil·len entre els 30 x 20 i els 15 x 20 cm . Tan sols ha estat documentat en l'angle format per l'envà 1012 i el mur 1014. Es cobert pel paviment de rajoles 1029.



Detall paviment 1022

UE 1023: Banqueta adossada al mur 1014.



Detall de la banqueta 1023

UE 1024: Tapa d'un dels registres documentats en el pati de les dones.  
Compost per una pedra de planta quadrada de 50X50 cm.



Detall tapa registre 1024

UE 1025: Tapa d'un dels registres documentats en el pati de les dones.  
Compost per una pedra de planta quadrada de 50x50 cm.

UE 1026: Tapa d'un dels registres documentats en el pati de les dones.  
Compost per una pedra de planta quadrada de 50x50 cm.



Detall tapa registre 1026

UE 1027: Tapa d'un dels registres documentats en el pati de les dones.  
Compost per una pedra de planta quadrada de 50x50 cm.





Detall tapa registre 1027

UE 1028: Mur que separa el *pati de les dones* del *dormitori per a les dones*. Compost per pedres i maons lligats amb morter de calç de color blanc. Presenta una amplada de 60 cm, una llargada de 11,90 metres i una alçada màxima conservada de 1,10 metres.



Vista general del mur 1028

UE 1029: Paviment de rajoles de 15X 30. Documentat en l'angle format per l'envà 1012 i el mur 1014 i que formava part de la *comuna del pati dels nens*.



UE 1030: Estructura de planta rectangular documentada en el *pati dels nens* i adossada al mur 1014. Formaria part de l'espai ocupat per la *comuna del pati dels nens*. Recolza sobre el paviment de rajoles 1029 i presenta unes dimensions de 1,45 metres de llargada per 0,40 m d'amplada.

UE 1031: Restes d'un petit envà fet de morter que s'adossa al mur 1014 i a l'estructura 1030 i que delimita *la comuna del pati dels nens*.



Detall de l'estructura 1030 i del petit envà 1031

UE 1032: Registre d'un col·lector planta quadrada documentat en el pati de les dones i cobert per la tapa 1024.

UE 1033: Registre d'un col·lector planta quadrada documentat en el pati de les dones i cobert per la tapa 1026.

UE 1034: Registre d'un col·lector planta quadrada documentat en el pati de les dones i cobert per la tapa 1027.



Vista general de les ue 1032, 1033 i 1034

UE 1035: Estructura de planta rectangular feta de maons i pedres lligades amb morter i arrebossada amb rajoles de color blanc i vermell de 20x20. Estructura que es localitza en el *pati de les dones*, concretament encaixada en el mur 1028 i que es realitza per a subjectar una pica. Amb unes dimensions de 1,48 metres de llargada i 55 cm d'amplada.

UE 1036: Graó de planta rectangular amb els angles arrodonits per tal d'accedir a la pica documentada en el pati de les dones. Amb unes dimensions de 1,60 metres de llargada i 55 cm d'amplada.



Detall de les ue 1035 i 1036

UE 1037: Pica de pedra documentada en el pati de les dones. Es recolza en l'estructura 1035. Presenta 1,10 metres de llargada i 55 cm d'amplada.



Detall de la pica ue 1037

UE 1038: Coberta composta per maons de 15x30 d'una canalització. Es documenta adossada al mur 1028. Presenta una llargada de 8,10 metres i una amplada de 45 cm i es troba entre el petit envà 1039 i l'estructura 1040.



UE 1039: Envà fet de maons de 15x30 que delimita la coberta 1038.



UE 1040: Estructura de planta rectangular adossada al mur 1028. Presenta una llargada de 1,90 m i una amplada de 38 cm.



### **6.2.2.- Rasa 2000**

Rasa que surt del carrer Reina Amalia en direcció a Ronda de Sant Pau de 60 metres de llarg i 80 cm. d'ample, en la rasa s'han obert 6 pous de 1,50 X1,50 metres.

Les unitats estratigràfiques documentades han estat les següents:

UE 2001: Estrat superficial aportat per l'obra per tal d'obtenir una superfície plana.

UE 2002: Estrat de sauló provinent del sòl de la plaça.

UE 2003: Estrat d'argila de color vermell ataronjat, molt compacte, producte de l'anivellament de la plaça.

UE 2004: Estrat d'argila de color gris fosc i textura compacte amb força concentració de carbons, però sense material ceràmic.



Vista general de la rasa 2000



### **6.2.3.- Rasa 3000**

Rasa paral·lela al carrer Lleialtat de 50 metres de llarg i 80 cm d'amplada amb 5 pous de 1,50 X 1,50 metres.

Les unitats estratigràfiques documentades han estat les següents:

UE 3001: Estrat superficial aportat per l'obra per tal d'obtenir una superfície plana.

UE 3002: Estrat de sauló provinent del sòl de la plaça.

UE 3003: Estrat d'argila de color vermell ataronjat, molt compacte, producte de l'anivellament de la plaça.

UE 3004: Fonamentació del mur que separa *el magatzem de les quadres per als homes*. Recolza en la banquetta de fonamentació 3007 i farceix la rasa de fonamentació 3008. Presenta una amplada de 80 cm, una llargada de 47,15 metres i una alçada màxima conservada de 0,50 cm.



Vista general de la fonamentació 3004 i de la banquetta de fonamentació 3007

UE 3005: Canalització feta de maons de 15x30 adossada a la cara externa del mur 3004.

UE 3006: Reompliment de la canalització 3005. Compost per terra de color gris fosc i textura compacta.



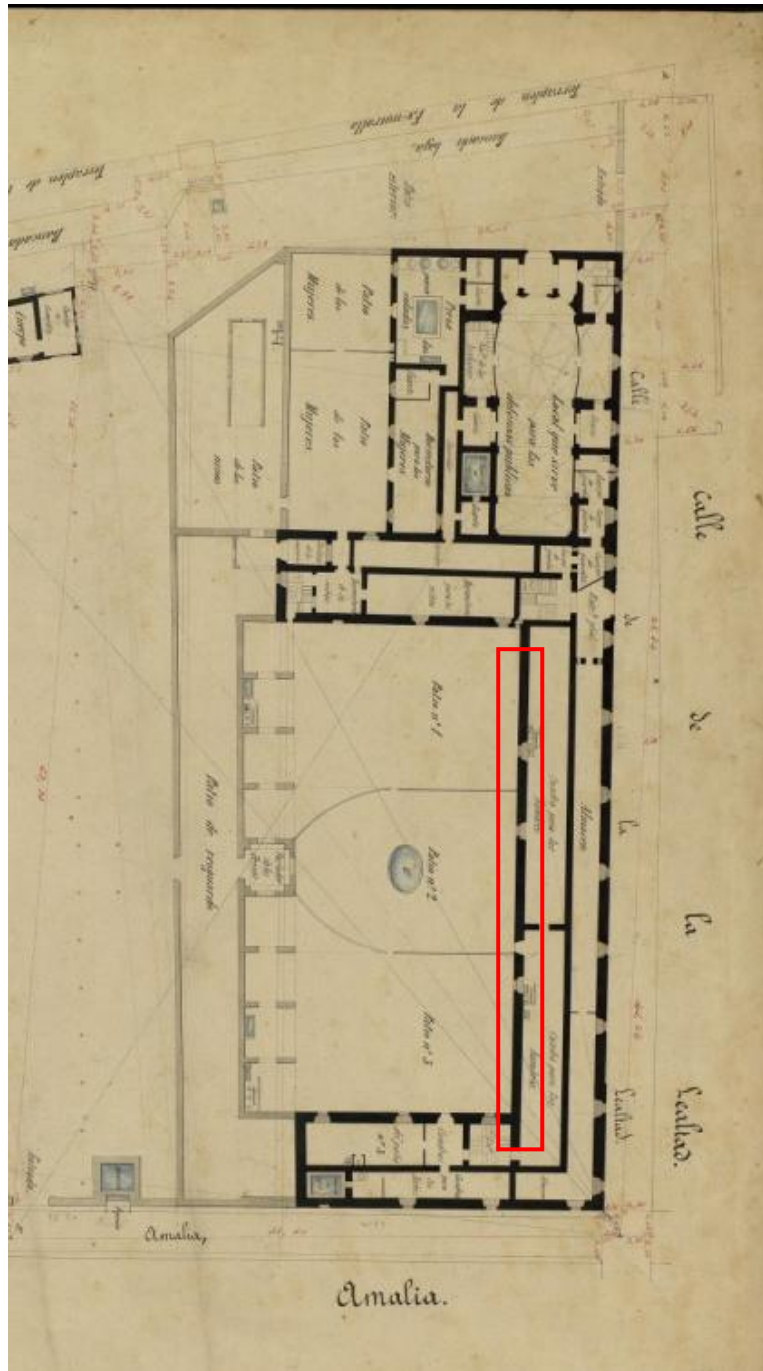
UE 3007: Banqueta de la fonamentació 3004. Farceix la trinxera de fonamentació 3008.

UE 3008: Trinxera de la banquetta 3007 i fonamentació 3004. Talla l'estrat 3009.

UE 3009: Estrat d'argila de color gris fosc i textura compacte amb força concentració de carbons, però sense material ceràmic. Es tallat per totes les trinxeres i rases de fonamentació de les estructures aparegudes en aquesta rasa 3000.

UE 3010: Trinxera de la canalització 3005, talla l'estrat 3009.

Tal com hem descrit les estructures documentades en aquesta rasa corresponen, si tenim en compte el Quarteró nº 104 de Garriga i Roca, al *mur que separa el magatzem de les quadres per als homes*.



En vermell s'ha assenyalat en el Quarteró nº 104 de Garriga i Roca el mur que ha estat documentat en aquesta Rasa 3000.

### **6.2.3.- Rasa 4000**

Rasa que surt del carrer Reina Amàlia en direcció al carrer Lleialtat de 48 metres de llarg i 80 cm. d'ample, en la rasa s'han obert 3 pous de 1,50 X1,50 metres i s'ha ampliat en els punts on apareixien estructures.

Les unitats estratigràfiques documentades han estat les següents:

UE 4001: Estrat superficial aportat per l'obra per tal d'obtenir una superfície plana.

UE 4002: Estrat de sauló provinent del sòl de la plaça. Cobert per 4001 i cobreix 4003.

UE 4003: Estrat d'argila de color vermell ataronjat, molt compacte, producte de l'anivellament de la plaça. Cobert per 4002 i cobreix 4004.

UE 4004: Fonamentació del mur de façana de la presó que separa el *pati de la presó* del *pati de resguard*. Es tracta del mateix mur que el 1008 (en aquest cas aquest separa el *pati de la presó* del *pati dels nens*) documentat en la Zona 1000. Recolza en la banquetta de fonamentació 4005 i farceix la rasa de fonamentació 4006. Presenta una amplada de 60 cm i una llargada d'aproximadament 5 metres. Cobert per 4003 i recolza en la banquetta de fonamentació 4005.



Detall del mur UE 4004

UE 4005: Banqueta de la fonamentació 4004. Farceix la rasa de fonamentació 4006. Presenta una amplada de 10 cm.



UE 4006: Trinxera de fonamentació de 4005. Talla l'estrat 4009.

UE 4007: Fonamentació del mur que separa el *pati de resguard* del *pati número 3*. Farceix la rasa de fonamentació 4008. Presenta una amplada de 60 cm i una llargada de 1,50 metres.



Detall del mur 4007

UE 4008: Trinxera de fonamentació de 4007. Talla l'estrat 4009.

UE 4009: Estrat d'argila de color gris fosc i textura compacte amb força concentració de carbons, però sense material ceràmic. Tallat per les trinxeres de fonamentació 4006, 4008 i 4011.



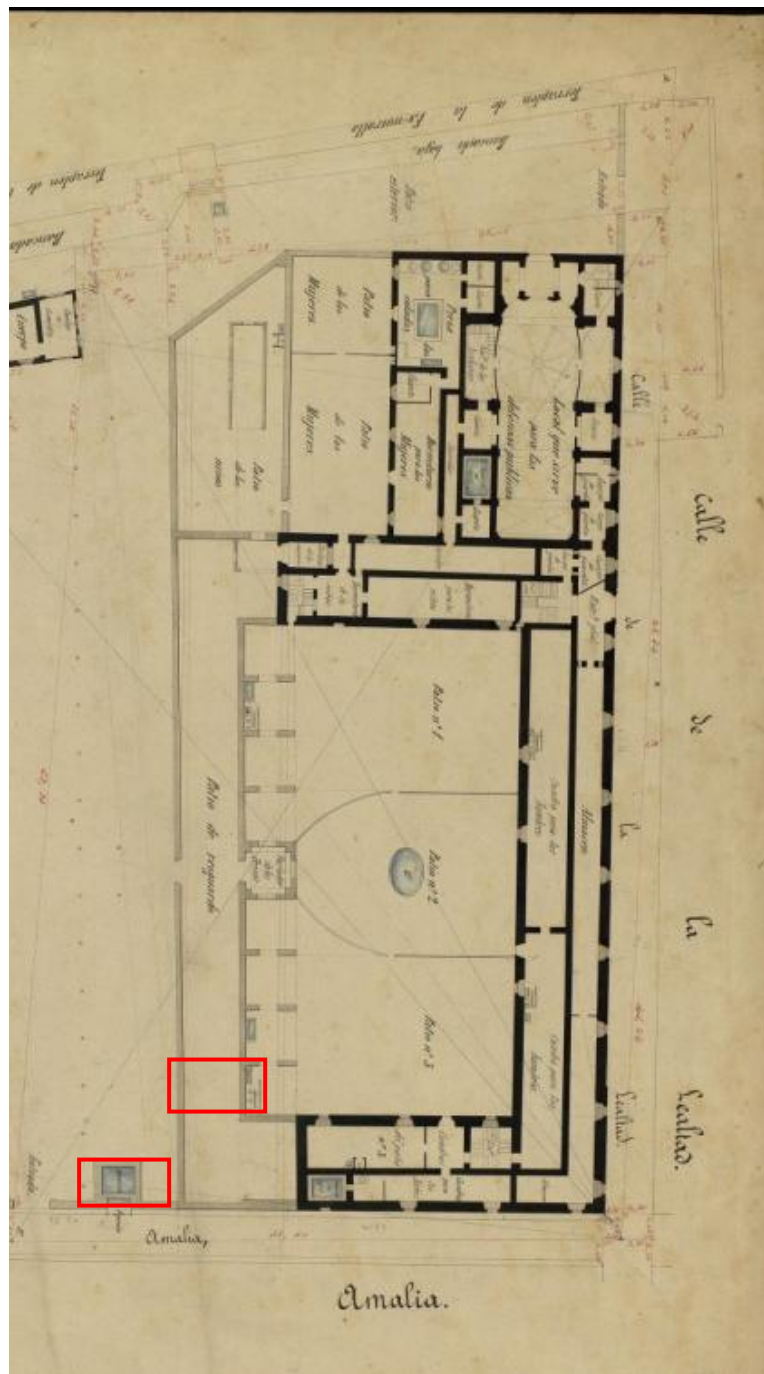
UE 4010: Fonamentació possiblement d'un dipòsit, tal com apareix en els Quarterons de Garriga Roca. Feta de pedres lligades amb morter de color blanc. Presenta unes dimensions de 4,70 metres de llargada i 1,40 metres d'amplada



Detall de la fonamentació 4010

UE 4011: Trinxera de la fonamentació 4010. Talla l'estrat 4009.

Tal com hem descrit les estructures documentades en aquesta rasa corresponen, si tenim en compte el Quarteró nº 104 de Garriga i Roca, al mur de façana de la presó que separa el *pati de la presó* del *pati de resguard*, al mur que separa el *pati de resguard* del *pati número 3* i finalment a la fonamentació d'un possible dipòsit.



En vermell s'ha assenyalat en el Quarteró nº 104 de Garriga i Roca les estructures que han estat documentades en aquesta Rasa 4000.

### **6.2.5.- Rasa 5000**

Rasa que surt del cinquè pou de la rasa 2000 i es dirigeix cap el carrer Lleialtat. Presenta 24,50 metres de llarg i 80 cm. d'ample.

UE 5001: Estrat superficial aportat per l'obra per tal d'obtenir una superfície plana.

UE 5002: Estrat de sauló provinent del sòl de la plaça.

UE 5003: Estrat d'argila de color vermell ataronjat, molt compacte, producte de l'anivellament de la plaça. Cobert per 5002 i cobreix 5004.

UE 5004: Estrat de runa, producte de l'enderroc de la presó de dones. Cobert per 5003.



Vista general de la Rasa 5000

### **6.2.6.- Rasa 6000**

Rasa que surt del sisè pou de la rasa 2000 i es dirigeix cap el carrer Lleialtat. Presenta 25,60 metres de llarg i 80 cm. d'ample.

Les unitats estratigràfiques documentades han estat les següents:

UE 6001: Estrat superficial aportat per l'obra per tal d'obtenir una superfície plana.

UE 6002: Estrat de sauló provinent del sòl de la plaça.

UE 6003: Estrat d'argila de color vermell ataronjat, molt compacte, producte de l'anivellament de la plaça. Cobert per 6002.



Vista general de la Rasa 6000

### **6.2.7.- Rasa 7000**

Rasa que surt del primer pou de la rasa 4000 i en diagonal es dirigeix cap el carrer Reina Amàlia. Presenta 7,50 metres de llarg i 80 cm. d'ample.

Les unitats estratigràfiques documentades han estat les següents:

UE 7001: Estrat de sauló provinent del sòl de la plaça.

UE 7002: Estrat d'argila de color vermell ataronjat, molt compacte, producte de l'anivellament de la plaça. Cobert per 7001 i cobreix 7003.

UE 7003: Fonamentació d'un dels murs que delimita les *Cuadres del pati nº 3*, composta per pedres i maons lligats amb morter de calç de color blanc. Presenta una amplada de 1,20 metres i una llargada de 7,20 metres.



Detall de la fonamentació UE 7003

UE 7004: Fonamentació del mur que separa el Pati nº 3 de les *Cuadres del pati nº 3*, composta per pedres i maons lligats amb morter de calç de color blanc. Presenta una amplada de 60 cm i una llargada de 1,35 metres.



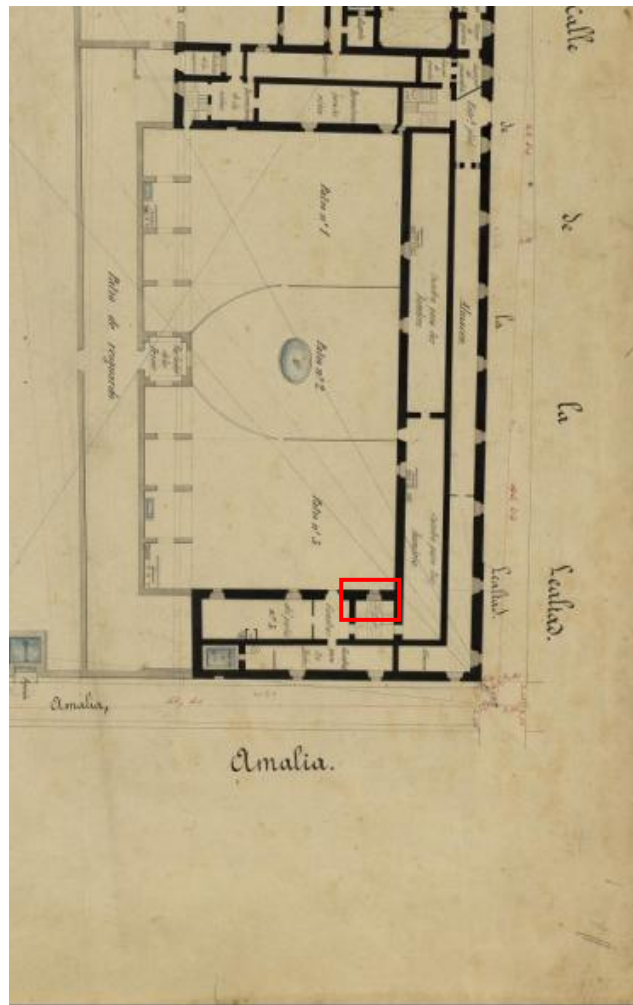
Detall de la fonamentació UE 7004 i la canalització 7005

UE 7005: Canalització feta de maons de 15x30 adossada al mur 7004, amb una llargada de 1,35 i una amplada de 0,35 metres.

UE 7006: Reompliment de la canalització 7005.

UE 7007: Trinxera de la canalització 7005.

Tal com hem descrit les estructures documentades en aquesta rasa corresponen, si tenim en compte el Quarteró nº 104 de Garriga i Roca, a la fonamentació d'un dels murs de les *Cuadres del pati nº 3* i a la fonamentació del mur que separa el Pati nº 3 de les *Cuadres del pati nº 3*.



En vermell s'ha assenyalat en el Quarteró n<sup>o</sup> 104 de Garriga i Roca les estructures que han estat documentades en aquesta Rasa 7000.

### **6.2.8.- Rasa 8000**

Rasa que surt del quart pou de la rasa 3000 i es dirigeix cap al centre de la plaça. Presenta 12.50 metres de llarg i 80 cm. d'ample.

Les unitats estratigràfiques documentades han estat les següents:

UE 8001: Estrat superficial aportat per l'obra per tal d'obtenir una superfície plana.

UE 8002: Estrat de sauló provinent del sòl de la plaça.



Vista general de la Rasa 8000

### **6.2.9.- Rasa 9000**

Rasa que surt del cinquè pou de la rasa 3000 i es dirigeix cap al centre de la plaça. Presenta 16.90 metres de llarg i 80 cm. d'ample.

Les unitats estratigràfiques documentades han estat les següents:

UE 9001: Estrat superficial aportat per l'obra per tal d'obtenir una superfície plana.

UE 9002: Estrat de sauló provinent del sòl de la plaça.



### **6.2.10.- Rasa 10000**

Aquesta Rasa 10000 correspon a un rebaix d'aproximadament 47 metres<sup>2</sup> que es realitza per tal de construir una rampa d'accés des de la Ronda Sant Pau al carrer Lleialtat.

Les unitats estratigràfiques documentades han estat les següents:

UE 10001: Estrat d'argila de color vermell ataronjat, molt compacte, producte de l'anivellament de la plaça. Cobreix 10002.

UE 10002: Estrat de runa, producte de l'enderroc de la presó de dones. Cobert per 10001 i cobreix 10003, 1004, 10005, 10006 i 10007.

UE 10003: Mur de façana de la presó pel carrer Lleialtat, compost per pedres i maons lligats amb morter de calç de color blanc. Presenta 16,50 metres de llargada i 70 cm d'amplada. Se li recolzen els murs 10004, 10006 i 10007.



UE 10004: Mur que delimita el *Cos de Guàrdia* i que ahora separa aquest de l'estança anomenada *Cuarto*. Recolza en el mur 10003. Presenta una llargada de 1,15 metres i una amplada de 0,50 metres i està compost per pedres i maons lligats amb morter de calç de color blanc.



UE 10005: Paviment adossat als murs 10004 i 10007. Compost per rajoles de 25x25 i 15x30 cm.

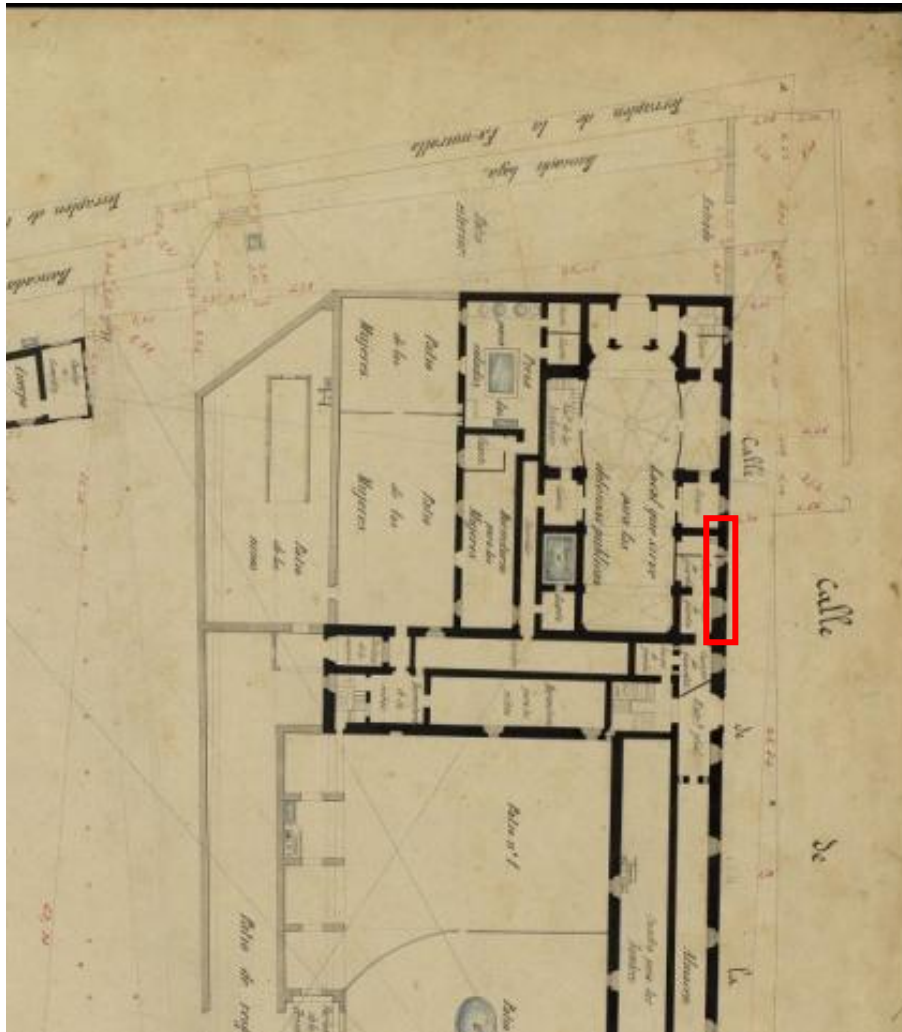


UE 10006: Mur que delimita el Cos de Guàrdia, compost per pedres i maons lligats amb morter de calç de color blanc, que recolza en el mur 10003. Presenta una llargada de 40 cm i una amplada de 65 cm.

UE 10007: Mur adossat al mur 10003, compost per pedres i maons lligats amb morter de calç de color blanc, que actua com a un recreixement d'aquest, fent que el mur adopti una amplada d'1 metre. Presenta una llargada de 5,60 metres.



Tal com hem descrit les estructures documentades en aquesta rasa corresponen, si tenim en compte el Quarteró nº 104 de Garriga i Roca, al mur de façana de la presó pel carrer Lleialtat i als murs que delimiten el *Cos de Guàrdia* i que alhora separa aquest de l'estança anomenada *Cuarto*.



En vermell s'ha assenyalat en el Quarteró nº 104 de Garriga i Roca les estructures que han estat documentades en aquest Sector 10000.

### **6.2.11.- Rasa 11000 i Rasa 12000**

Aquestes dues rases es realitzen gairebé paral·leles al carrer Lleialtat i presenten 21,30 (Rasa 12000) i 15,90 (Rasa 11000) metres de llarg i 80 cm. d'ample i les respectives ampliacions amb motiu de la presència d'estructures. El motiu que les haguem descrit en un mateix apartat és que en les dues es documenta un tram del mateix mur, el mur 11003=12003 i una mateixa canalització 11006=12004.

Les unitats estratigràfiques documentades en les dues rases han estat les següents:

UE 11001: Estrat d'argila de color vermell ataronjat, molt compacte, producte de l'anivellament de la plaça. Cobreix 11002.

UE 12001: Estrat d'argila de color vermell ataronjat, molt compacte, producte de l'anivellament de la plaça. Cobreix 12002.

UE 11002: Estrat de runa, producte de l'enderroc de la presó de dones. Cobert per 11001.

UE 12002: Estrat de runa, producte de l'enderroc de la presó de dones. Cobert per 12001.

UE 11003=12003: Mur paral·lel al carrer Lleialtat que separa el *Magatzem* de la *Cuadra per als homes*, compost per pedres i maons lligats amb morter de calç de color blanc. Se li recolza el mur 11005 i el paviment de rajoles 11004. Presenta una llargada de 19,30 metres i una amplada de 50 cm. Ha estat documentat tant a la rasa 11000 (amb la ue 11003) com a la rasa 12000 (amb la ue 12003).



UE 11004: Paviment de rajoles de 25x25 cm que funciona amb el mur 11003 i que forma part del paviment de la *Cuadra per als homes*. Recolza en el mur 11003.



UE 11005: Mur que recolza en el mur 11003 i que separa l'*entrada principal* (del carrer Lleialtat) del *magatzem*. Compost per pedres i maons lligats amb morter de calç de color blanc. Recolza en el mur 11004 i se li recolza el

paviment 11007. Presenta una llargada de 0.70 metres i una amplada de 0,57 metres.




UE 11006=12004: Canalització adossada al mur 11003=12003, composta de rajoles de 15x30 cm. Presenta una llargada de 10 metres i una amplada de 30 cm. Ha estat documentada tant a la rasa 11000 (amb la ue 11006) com a la rasa 12000 (amb la ue 12004).



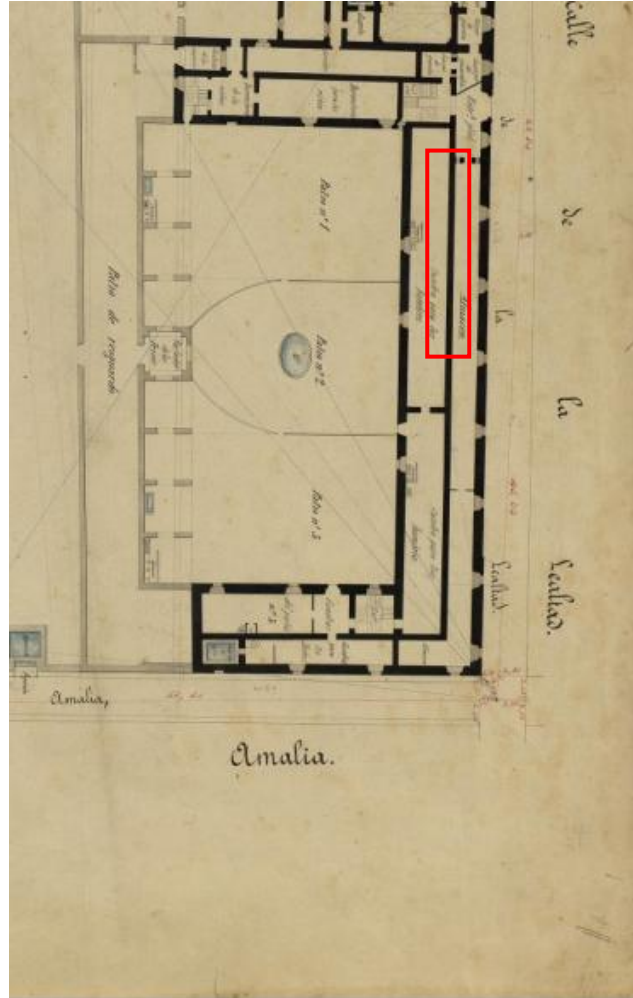


UE 11007: Paviment de rajoles de 25x25 cm que funciona amb el mur 11005 i que podria correspondre al paviment del *magatzem*.

UE 11008: Reompliment de la canalització 11006.



Tal com hem descrit les estructures documentades en aquesta rasa corresponen, si tenim en compte el Quarteró nº 104 de Garriga i Roca, al mur paral·lel al carrer Lleialtat que separa el *Magatzem* de la *Cuadra per als homes*, al un paviment de rajoles que formava part del paviment de la *Cuadra per als homes*, al mur que separa *l'entrada principal* (del carrer Lleialtat) del *magatzem* i un paviment de rajoles que podria correspondre al paviment del *magatzem*.



En vermell s'ha assenyalat en el Quarteró n° 104 de Garriga i Roca les estructures que han estat documentades en aquestes Rases 11.000 i 12.000.

### **6.2.12.- Rases per a cablejat elèctric i reg automàtic**

Un cop efectuades les rases anteriors i col·locats els tubs pertinents en cadascuna d'elles es van obrir les rases per a cablejat elèctric i reg automàtic. Aquestes rases varen donar totes elles resultats negatius, ja que tan sols presentaven una fondària que oscil·lava entre els 20 i 30 cm. i per tant tan sols afectaven el nivell superficial i d'anivellament de la plaça.



Detall d'algunes de les rases efectuades per a col·locar el cablejat elèctric i els tubs de reg automàtic



Detall d'algunes de les rases efectuades per a col·locar el cablejat elèctric i els tubs de reg automàtic



Detall d'algunes de les rases efectuades per a col·locar el cablejat elèctric i els tubs de reg automàtic

## **7.- CONCLUSIONS**

Entre el 10 de febrer i el 31 de maig de 2017, es van dur a terme els treballs de control arqueològic a la plaça de Josep Maria Folch i Torres de la ciutat de Barcelona (Barcelonès), amb motiu de les obres de reurbanització de l'esmentada plaça.

Aquests treballs van comportar la demolició de paviments i altres elements existents a la plaça, extracció d'arbres, rebaixos del terreny, sondejors i rases per a la instal·lació de nous serveis, donant com a resultat l'exhumació de restes que formaven part de diverses dependències de la presó que hi havia hagut en aquest lloc entre els anys 1835 i 1936.



Imatge de la presó de Reina Amàlia de 1 de juny de 1886.

Font: <http://arxiusenlinia.cultura.gencat.cat/>

Les estructures més ben conservades van correspondre a les descobertes en el rebaix general (Sector 1000) realitzat en el lloc on s'havia de construir una pista de bàsquet i una zona de jardí a tocar de la Ronda de Sant Pau i que ocupava una superfície d'aproximadament 845m<sup>2</sup>. Totes les restes documentades en aquest rebaix formaven part dels espais anomenats com a *Pati dels Nens i Pati de les Dones* en el Quarteró nº 104 de Garriga i Roca i es trobaven cobertes per un potent estrat de runa producte de l'enderroc de la presó.



Homes treballant en les obres d'enderrocament de la presó de dones, al carrer Amàlia de Barcelona, iniciades el 21 d'agost de 1936.

Font: <http://arxiusenlinia.cultura.gencat.cat/>

El *Pati dels Nens* presentava diversos tipus de paviments que reflectien el pas del temps (el paviment originari compost per pedres rectangulars amb mesures que oscil·laven entre els 30 x 20 i els 15 x 20 cm, cobert en alguns punts per un

paviment de fet de maons de 30X15 cm i que alhora estava cobert per un paviment de morter gris que presentava unes incisions que imitaven un paviment de pedres de 60x100 cm), així com també es va poder localitzar en el seu interior part de *la comuna* i les restes d'una estructura de planta rectangular feta de maons lligats amb morter i que podria correspondre als basaments d'una mena de porxo.

Pel que respecta al *Pati de les Dones* presentava un paviment original compost per pedres rectangulars amb mesures que oscil·laven entre els 30 x 20 i els 15 x 20 cm i que estava cobert per un segon paviment de morter de color gris. En l'interior del pati es van localitzar les tapes de tres registres de planta quadrada de 50x50 cm, així com també una banqueteta adossada a un dels murs i una pica de pedra sobre un basament d'obra.

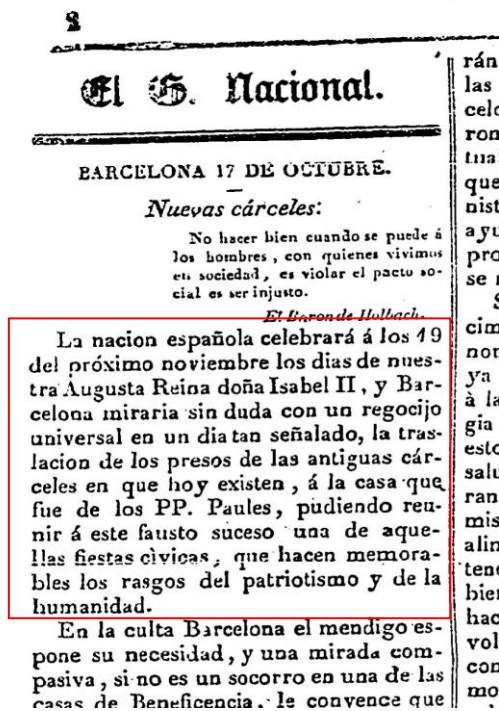
En l'obertura de les rases de serveis que es van obrir a tocar del carrer Lleialtat es van poder documentar també part d'altres espais de la presó, com una part del *Cos de Guàrdia* amb un paviment de rajoles de 25x25 i 15x30 cm i una part de la *Cuadra* per als homes amb restes d'un paviment de rajoles de 25x25. Així com també es va poder posar al descobert un tram de 16,50 metres del mur de façana de la presó del carrer Lleialtat.

Finalment en les rases de serveis obertes a tocar del carrer Reina Amàlia es van poder documentar estructures pertanyents a diverses fonamentacions, entre les quals cal destacar, un tram de la fonamentació del mur que separava el *Magatzem de les Quadres per als Homes*, un petit tram de la fonamentació del mur de façana de la presó que separava el *Pati de la presó del Pati de Resguard*, un tram de la fonamentació del mur que separava el *Pati de Resguard del Pati número 3*, les restes de la fonamentació possiblement d'un dipòsit i per últim la fonamentació d'un dels murs que separava el *Pati nº 3 de les Cuadres del pati nº 3*.



Tal com hem dit anteriorment totes les restes corresponien a la Presó que hi havia en aquest indret i que va ser coneguda com a Presó de Reina Amàlia, aquesta es troba ja documentada a mitjans del segle XIX als Quarterons de Garriga i Roca i fou enderrocada l'any 1936.

L'any 1832, entre el carrer Lleialtat, Reina Amàlia i Ronda Sant Pau, es va començar a construir el nou convent de Sant Vicenç de Paül, on es van traslladar definitivament els monjos el 25 de novembre de l'any 1833. Malauradament, el 25 de juliol de 1835, quan encara s'estava acabant de construir l'església, el Reial Decret d'exclaustració de certs convents i la crema que en va fer la revolta popular, varen propiciar que el convent patís danys estructurals, incendiant-se les portes i l'hort. El delegat municipal de Barcelona, va ordenar tapiar totes les entrades i durant el matí següent es va procedir a extreure tots els mobles i estris de valor, malgrat que el sacerdot Figuerola va demanar uns mesos després a l'Ajuntament la restitució dels bens de la comunitat, al·legant que la Congregació no estava suprimida per les lleis promulgades. La seva petició, però no va ser acceptada i el 26 de novembre de 1835 l'Ajuntament de Barcelona va començar els tràmits per convertir el convent en presó pública, emparant-se en la llei de desamortitzacions del març de 1836. El permís va ser concedit el 14 de juliol d'aquell mateix any; i el 17 d'octubre de 1838 el diari El Guardian Nacional informava sobre els trasllats dels reclusos a la nova presó.



Fragment del diari "El Guardia nacional (Barcelona)" de 17/10/1838 on es cita el trasllat dels presos. Font: <http://hemerotecadigital.bne.es>

Des de la seva inauguració la presó, coneguda com a Presó d'Amàlia, admetrà indistintament homes, dones i infants. La seva capacitat oficial no arribava als 300 reclusos. Tot i això, el nombre de presos i preses que hi eren confinats va arribar als 800 durant els seus primers anys de funcionament i a l'any 1847 es va arribar a un grau d'ocupació de prop de 1.500. Aquesta massificació feia extraordinàriament dura i cruel la vida dels interns amb unes condicions higièniques pèssimes que precipitaven malalties i morts. L'espai era tant reduït que era habitual que els reclusos fessin vida als patis.

La gestió del centre corria a càrrec de l'Ajuntament i oficialment duia el nom de *Casa Municipal de Corrección*.

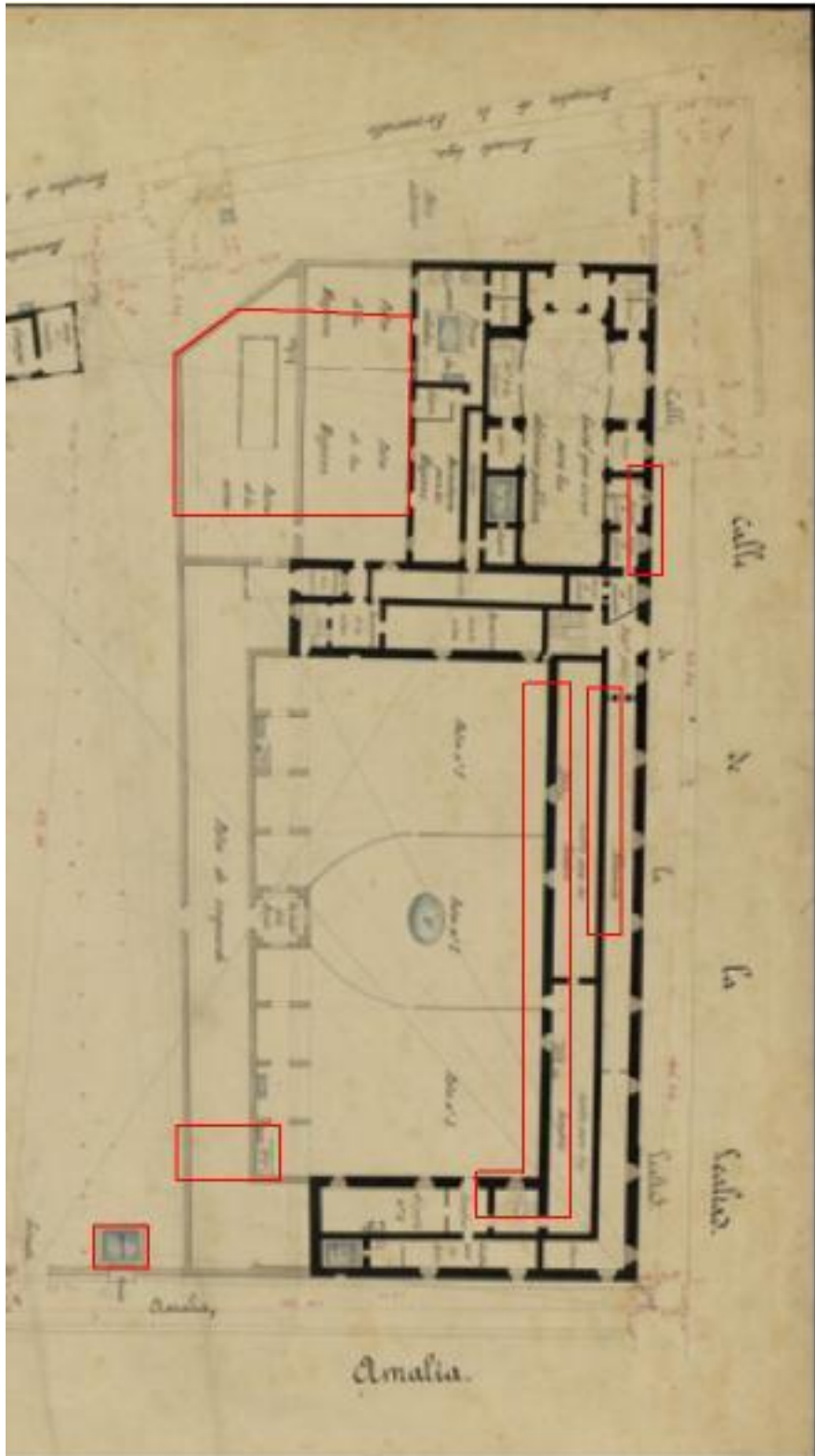
A partir de l'any 1904, degut a la obertura de la presó de Model i el posterior trasllat dels homes a aquesta presó, va quedar reservada a les dones i es va començar a anomenar Presó Vella. L'establiment penitenciari va sobreviure fins a la Segona República i durant les primeres dècades del segle XX va acollir moltes preses anarquistes. Va funcionar com a presó fins el 6 d'agost de 1936, moment en el qual la situació d'insolubritat i de falta d'espai per a les preses va provocar el seu enderrocament i posterior trasllat de les recluses a la presó de les Corts. L'alcalde de Barcelona, Carles Pi i Sunyer, va inaugurar les obres d'enderrocament de la Presó de Dones, tombant la reixa d'una cel·la.



Imatge de l'alcalde de Barcelona, Carles Pi i Sunyer tombant la reixa d'una cel·la.

Font: <http://arxiusenlinia.cultura.gencat.cat/>

Quarteró nº 104 de Garriga i Roca, on es marquen les estructures aparegudes durant les obres de reurbanització de la plaça de Josep M<sup>a</sup> Folch i Torres



## **8.- RELACIÓ D'ESTRUCTURES AFECTADES**

<b>UE</b>	<b>DESCRIPCIÓ</b>	<b>CRONOLOGIA</b>	<b>AFECTACIÓ</b>
1008	Mur de façana de la presó	XIX-XX	Desmuntatge Parcial Rebliment indefinit
1009	Paviment de maons	XIX-XX	Rebliment indefinit
1010	Paviment de formigó	XIX-XX	Rebliment indefinit
1011	Estructura de planta rectangular	XIX-XX	Rebliment indefinit
1012	Petit envà fet de morter	XIX-XX	Desmuntatge Parcial Rebliment indefinit
1014	Mur que separa el pati dels nens del pati de les dones	XIX-XX	Desmuntatge Parcial Rebliment indefinit
1016	Estructura de planta rectangular	XIX-XX	Rebliment indefinit
1018	Paviment de formigó documentat en el <i>pati de les dones</i>	XIX-XX	Desmuntatge Parcial Rebliment indefinit
1019	Paviment de pedra documentat en el <i>pati de les dones</i> .	XIX-XX	Rebliment indefinit
1020	Mur que fa angle amb el mur 1008 i tanca el pati dels nens	XIX-XX	Desmuntatge Parcial Rebliment indefinit
1021	Restes de morter documentades en el paviment 1010	XIX-XX	Rebliment indefinit
1022	Paviment de pedra del pati dels nens	XIX-XX	Rebliment indefinit
1023	Banqueta adossada al mur 1014	XIX-XX	Rebliment indefinit
1024	Tapa registre del pati de les dones	XIX-XX	Desmuntatge Total
1026	Tapa registre del pati de les dones	XIX-XX	Desmuntatge Total
1027	Tapa registre del pati de les dones	XIX-XX	Desmuntatge Total
1028	Mur que separa el <i>pati de les dones</i> del <i>dormitori per a les dones</i>	XIX-XX	Desmuntatge Parcial Rebliment indefinit
1029	Paviment de rajoles de 15X30. Documentat en l'angle format per l'envà 102 i el mur 1014	XIX-XX	Desmuntatge Parcial Rebliment indefinit
1030	Estructura de planta rectangular documentada en el <i>pati dels nens</i> i adossada	XIX-XX	Rebliment indefinit

	al mur 1014		
1031	Restes d'un petit envà fet de morter que s'adossa al mur 1014 i a l'estructura 1030	XIX-XX	Rebliment indefinit
1032	Registre col·lector pati dones.	XIX-XX	Rebliment indefinit
1033	Registre col·lector pati dones.	XIX-XX	Rebliment indefinit
1034	Registre col·lector pati dones.	XIX-XX	Rebliment indefinit
1035	Estructura de planta rectangular	XIX-XX	Rebliment indefinit
1036	Graó de planta rectangular	XIX-XX	Rebliment indefinit
1037	Pica de pedra	XIX-XX	Rebliment indefinit
1038	Coberta d'una canalització	XIX-XX	Rebliment indefinit
1039	Envà fet de maons de 15x30	XIX-XX	Rebliment indefinit
1040	Estructura de planta rectangular adossada a 1028	XIX-XX	Rebliment indefinit
3004	Fonamentació del mur que separa <i>el magatzem de les quadres per als homes</i>	XIX-XX	Desmuntatge parcial Rebliment indefinit
3007	Banqueta de la fonamentació 3004	XIX-XX	Desmuntatge parcial Rebliment indefinit
3008	Canalització feta de maons de 15x30	XIX-XX	Desmuntatge parcial Rebliment indefinit
4004	Fonamentació del mur de façana de la presó que separa <i>el pati de la presó del pati de resguard</i>	XIX-XX	Desmuntatge parcial Rebliment indefinit
4005	Banqueta de la fonamentació 4004	XIX-XX	Desmuntatge parcial Rebliment indefinit
4007	Fonamentació del mur que separa <i>el pati de resguard del pati número 3</i>	XIX-XX	Desmuntatge parcial Rebliment indefinit
4010	Fonamentació possiblement d'un dipòsit	XIX-XX	Desmuntatge parcial Rebliment indefinit
7003	Fonamentació d'un dels murs que delimita les <i>Cuadres del pati nº 3</i>	XIX-XX	Desmuntatge Parcial Rebliment indefinit
7004	Fonamentació del mur que separa el Pati nº 3 de les <i>Cuadres del pati nº 3</i>	XIX-XX	Desmuntatge Parcial Rebliment indefinit
7005	Canalització feta de maons de 15x30	XIX-XX	Desmuntatge Parcial Rebliment indefinit
10.003	Mur de façana de la presó pel carrer Lleialtat	XIX-XX	Desmuntatge Parcial Rebliment indefinit

10.004	Mur que delimita el Cos de Guàrdia	XIX-XX	Desmuntatge Parcial Rebliment indefinit
10.005	Paviment adossat als murs 10004 i 10007	XIX-XX	Desmuntatge Parcial Rebliment indefinit
10.006	Mur que delimita el Cos de Guàrdia	XIX-XX	Desmuntatge Parcial Rebliment indefinit
10.007	Mur adossat al mur 10003	XIX-XX	Desmuntatge Parcial Rebliment indefinit
11.003=12.003	Mur que separa el Magatzem de la Cuadra per als homes	XIX-XX	Desmuntatge Parcial Rebliment indefinit
11.004	Paviment de rajoles de 25x25 cm que funciona amb el mur 11003	XIX-XX	Desmuntatge Parcial Rebliment indefinit
11.005	Mur que recolza en el mur 11003 i que separa l'entrada principal (del carrer Lleialtat) del magatzem	XIX-XX	Desmuntatge Parcial Rebliment indefinit
11.006=12.004	Canalització adossada al mur 11003, composta de rajoles de 15x30	XIX-XX	Desmuntatge Parcial Rebliment indefinit
11.007	Paviment de rajoles de 25x25 cm que funciona amb el mur 11005	XIX-XX	Desmuntatge Parcial Rebliment indefinit

## **9.- BIBLIOGRAFIA**

A.A.V.V. (2004): La carcel Modelo de Barcelona. 1904-2004. Cien años bastan, derribemos la Modelo para no levantar otra.

BORDAS, A.; SALAZAR, N., 2006. "Vestigis del neolític final al barri del Raval de Barcelona: estudi de les restes trobades al carrer Reina Amàlia", Quaderns d'Arqueologia i Història de la Ciutat de Barcelona, Quarhis 02, MHCB, Barcelona, pp. 24-3

DE DÉU J. (2007): *L'espectacle de la pena de mort*. Ed. La Campana

FONTOVA, R. (2010): La Model de Barcelona, històries de la presó. Generalitat de Catalunya. Departament de Justícia.

GARRIGA, M. (1862): Quarterons de la ciutat de Barcelona. Arxiu Històric de la Ciutat de Barcelona.

GONZÁLEZ MUÑOZ, J.; HARZBECHER SPEZZIA, K., 2010. " Carrer de la Reina Amàlia, 31-33. Carrer de la Lleialtat, 1-9. Carrer de les Carretes, 58-46", Anuari d'arqueologia i patrimoni de Barcelona 2008, MuHBa, Institut de Cultura, Ajuntament de Barcelona, pp. 58-60.

GONZÁLEZ MUÑOZ, J.; HARZBECHER SPEZZIA, K., 2010. " Carrer de la Reina Amàlia, 31-33. Carrer de la Lleialtat, 1-9. Carrer de les Carretes, 58-46", Anuari d'arqueologia i patrimoni de Barcelona 2009, MuHBa, Institut de Cultura, Ajuntament de Barcelona, pp. 106-115.

GONZÁLEZ MUÑOZ, J.; HARZBECHER, K., 2015. " Carrer de la Reina Amàlia, 38-38b. Carrer de Sant Pau, 118. Carrer de les Flors,2", Anuari d'arqueologia i patrimoni de Barcelona 2013, Institut de Cultura, Ajuntament de Barcelona, pp. 116-119.

GRANADOS GARCÍA, J.O.; PUIG, F.; FARRÉ, R., 1993. "La intervenció arqueològica a Sant Pau del Camp: un nou jaciment prehistòric al Pla de



Barcelona", Tribuna d'Arqueologia (1991-1992), Generalitat de Catalunya, Barcelona, pp. 27-38.

HARZBECHER SPEZZIA, K. GONZÁLEZ MUÑOZ, J, 2010. "Carrer de la Reina Amàlia, 38-38bis; Carrer de Sant Pau, 118 i Carrer de les Flors, 2", Anuari d'arqueologia i patrimoni de Barcelona 2009. Muhba, Institut de Cultura, Ajuntament de Barcelona. p. 116-119.

MOLIST, M., 2006, "El jaciment de Sant Pau del Camp", Quaderns d'Arqueologia i Història de la Ciutat de Barcelona, Quarhis 02, MHCB, Barcelona, pp. 180 - 181.

MOLIST, M.; VICENTE, O.; FARRÉ, R., 2008. "El jaciment de la caserna de Sant Pau del Camp: aproximació a la caracterització d'un assentament del neolític antic", Quaderns d'Arqueologia i Història de la Ciutat de Barcelona, Quarhis 04, MHCB, Barcelona, pp. 13-24.

ROVIRA, M<sup>a</sup> M. (2013): L'església de Sant Sever i Sant Carles Borromeu de Barcelona (1704-1999). Estat de la qüestió. Treball de Final de Màster. Màster d'estudis avançats en Història de l'Art. Curs acadèmic 2012-2013. Universitat de Barcelona. Inèdit

<http://arxiusenlinia.cultura.gencat.cat/>

---

<http://hemerotecadigital.bne.es>

## **ANNEX 1: PLANIMETRIA I LLISTAT DE PLANIMETRIA**


---

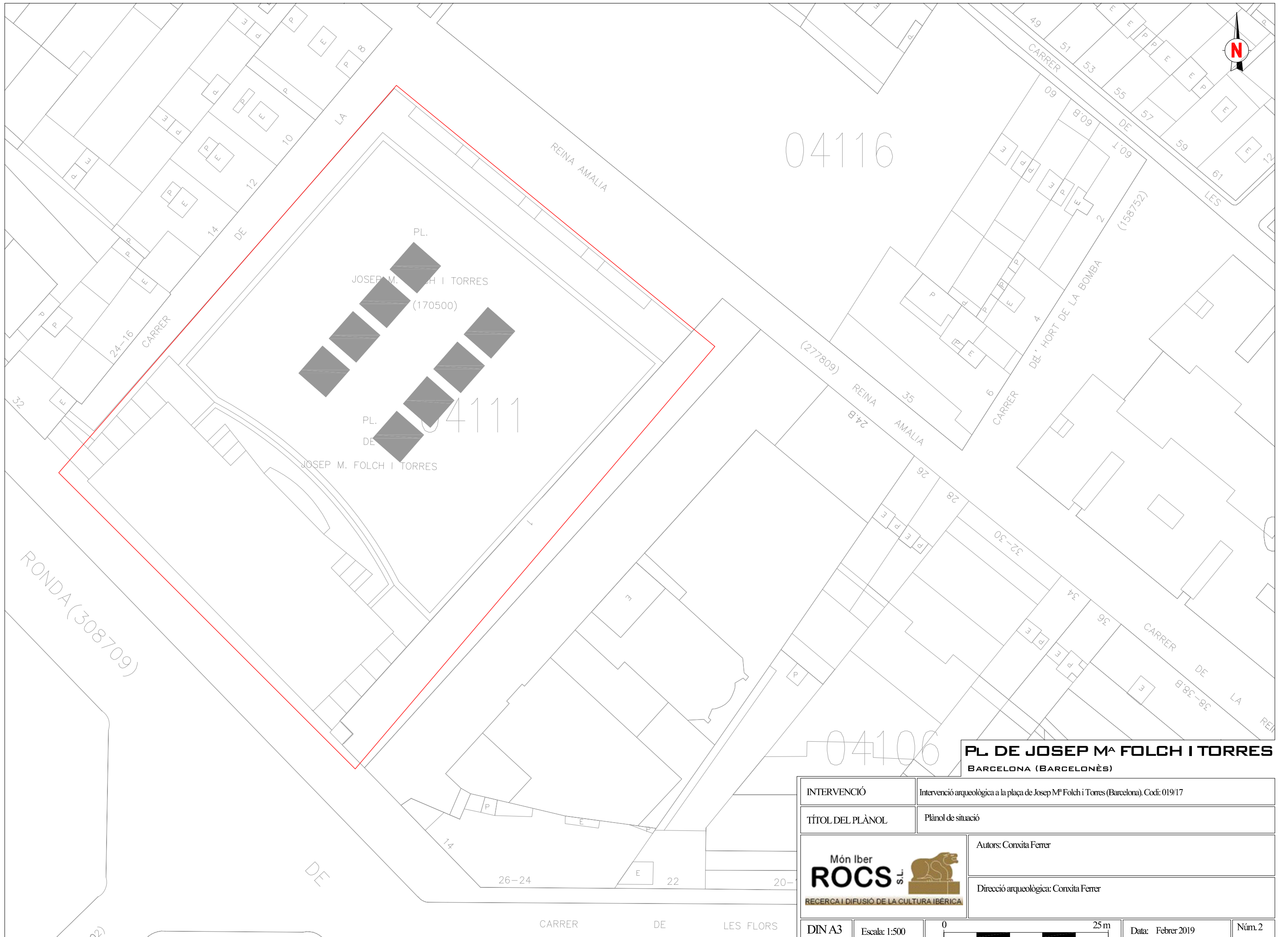
## **LLISTAT DE PLANIMETRIA**

- 1.- Plànol de situació de la intervenció a escala 1: 5000.
- 2.- Plànol de situació de la intervenció a escala 1: 500.
- 3.- Plànol de situació del Sector 1000, Rasa 2000, Rasa 3000, Rasa 4000, Rasa 6000, Rasa 7000, Rasa 8000, Rasa 9000, Rasa 10.000, Rasa 11.000 i Rasa 12.000 a escala 1: 350.
- 4.- Estructures documentades al Sector 1000 a escala 1:100.
- 5.- Estructures documentades al Pati dels Nens (Sector 1000) a escala 1:50.
- 6.- Estructures documentades al Pati de les Dones (Sector 1000) a escala 1:50.
- 7.- Estructures documentades al Pati de les Dones amb el paviment 1019 (Sector 1000) a escala 1:50.
- 8.- Estructures documentades a la Rasa 3000 (Tram 1, 2 i 3) a escala 1:150.
- 9.- Estructures documentades a la Rasa 3000 (Tram 1) a escala 1:50.
- 10.- Estructures documentades a la Rasa 3000 (Tram 2) a escala 1:50.
- 11.- Estructures documentades a la Rasa 3000 (Tram 3) a escala 1:50.
- 12.- Estructures documentades a la Rasa 4000 a escala 1:150.
- 13.- Detall UE 4004, 4005 i 4007 (Rasa 4000) a escala 1: 50.
- 14.- Detall UE 4010 (Rasa 4000) a escala 1: 50.
- 15.- Planta general de les rases i estructures amb les diferents seccions plantejades.
- 16.- Secció A-A'. Sector 1000.
- 17.- Secció B-B' i C-C'. Sector 2000.
- 18.- Secció D-D' i E-E'. Sector 3000.
- 19.- Secció F-F Rasa 4000, Secció G-G' Rasa 5000 i Secció H-H Rasa 6000 .
- 20.- Secció I-I Rasa 7000, Secció J-J' Rasa 8000 i Secció K-K' Rasa 9000.
- 21.- Secció L-L', M-M'. Rasa 10000.
- 22.- Secció N-N', O-O. 'Rasa 11000-12000.


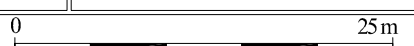


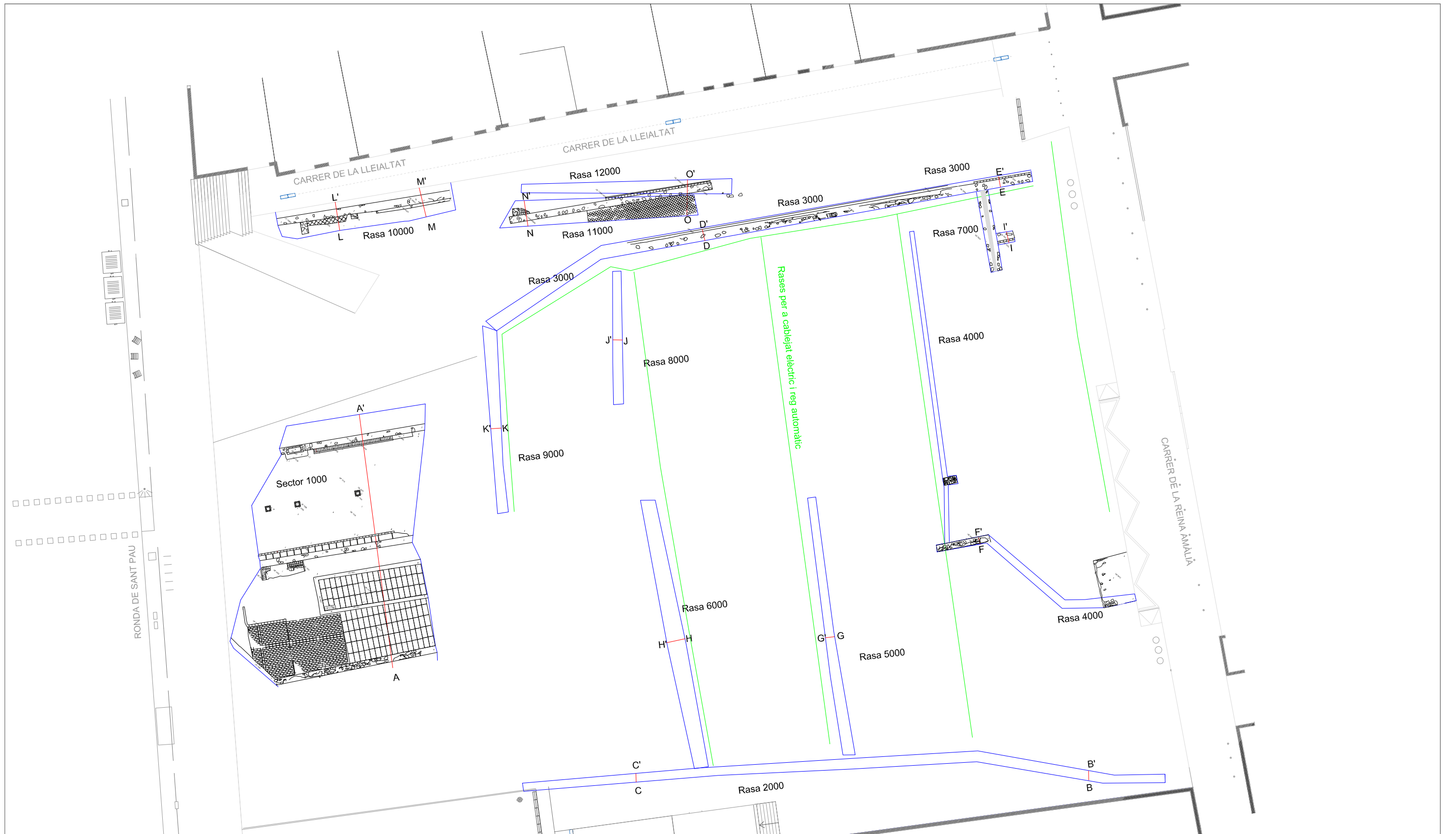
**PL. DE JOSEP Mª FOLCH I TORRES**  
**BARCELONA (BARCELONÈS)**

INTERVENCIÓ	Intervenció arqueològica a la plaça de Josep Mª Folch i Torres (Barcelona), Codi: 019/17
TÍTOL DEL PLÀNOL	Plànol de situació
	Autors: Conxita Ferrer
	Direcció arqueològica: Conxita Ferrer





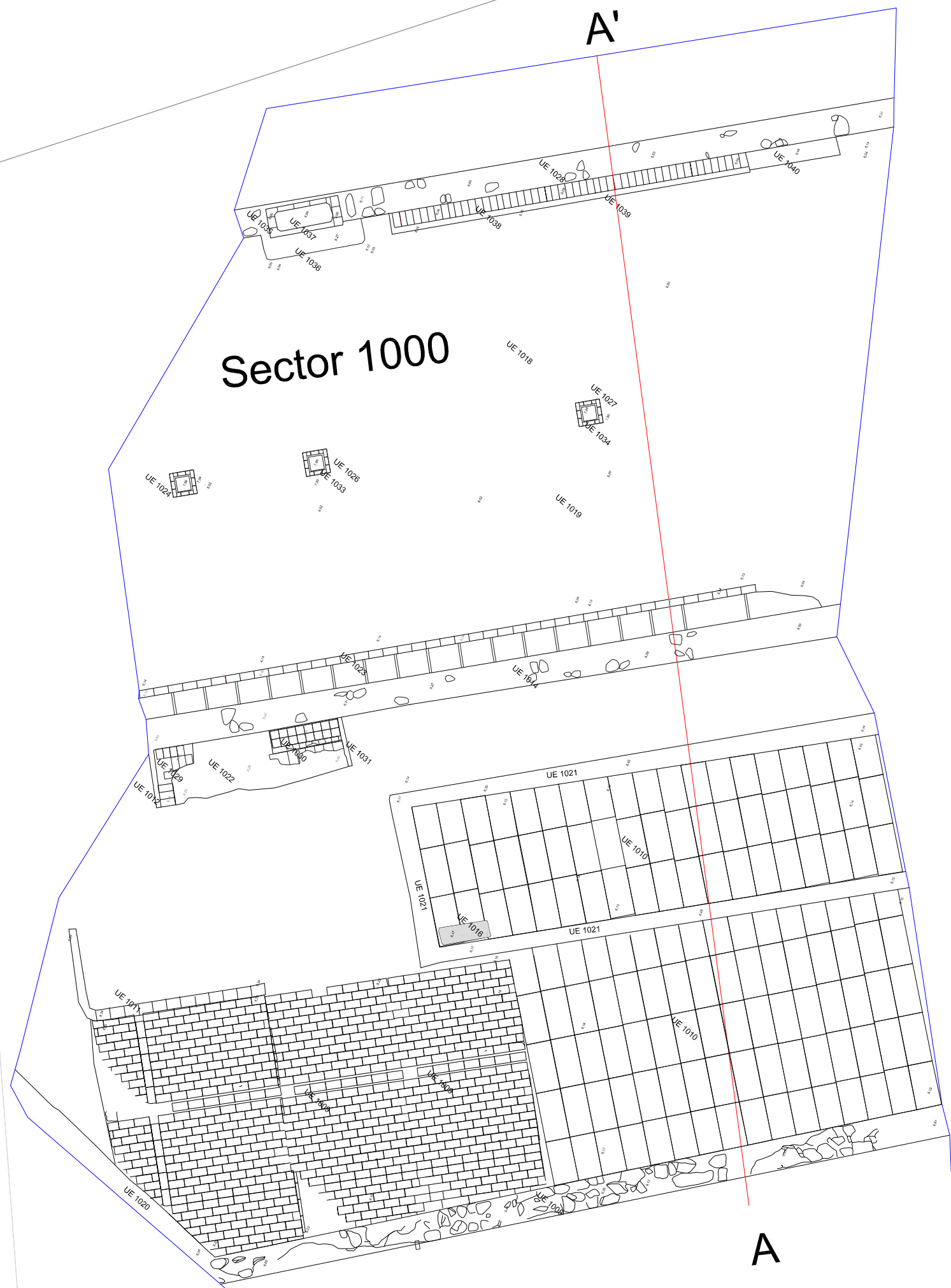
**PL. DE JOSEP M<sup>a</sup> FOLCH I TORRES**  
**BARCELONA (BARCELONÈS)**

INTERVENCIÓ	Intervenció arqueològica a la plaça de Josep M <sup>a</sup> Folch i Torres (Barcelona). Codi: 019/17		
TÍTOL DEL PLÀNOL	Plànol de situació		
	Autors: Conxita Ferrer		
	Direcció arqueològica: Conxita Ferrer		
DIN A3	Escala: 1:500		Data: Febrer 2019
			Núm. 2



**PL DE JOSEP M<sup>À</sup> FOLCH I TORRES**  
 BARCELONA (BARCELONÈS)

INTERVENCIÓ	Intervenció arqueològica a la plaça de Josep M <sup>À</sup> Folch i Torres (Barcelona). Codi: 019/17		
TÍTOL DEL PLÀNOL	Plànol de situació de les Rases i Sectors realitzats		
	Autors: Conxita Ferrer		
	Direcció arqueològica: Conxita Ferrer		
DIN A3	Escala: 1:350		Data: Febrer 2019
			Núm. 3



K' K

Rasa 9000

**PL DE JOSEP M<sup>A</sup> FOLCH I TORRES**  
 BARCELONA (BARCELONÈS)

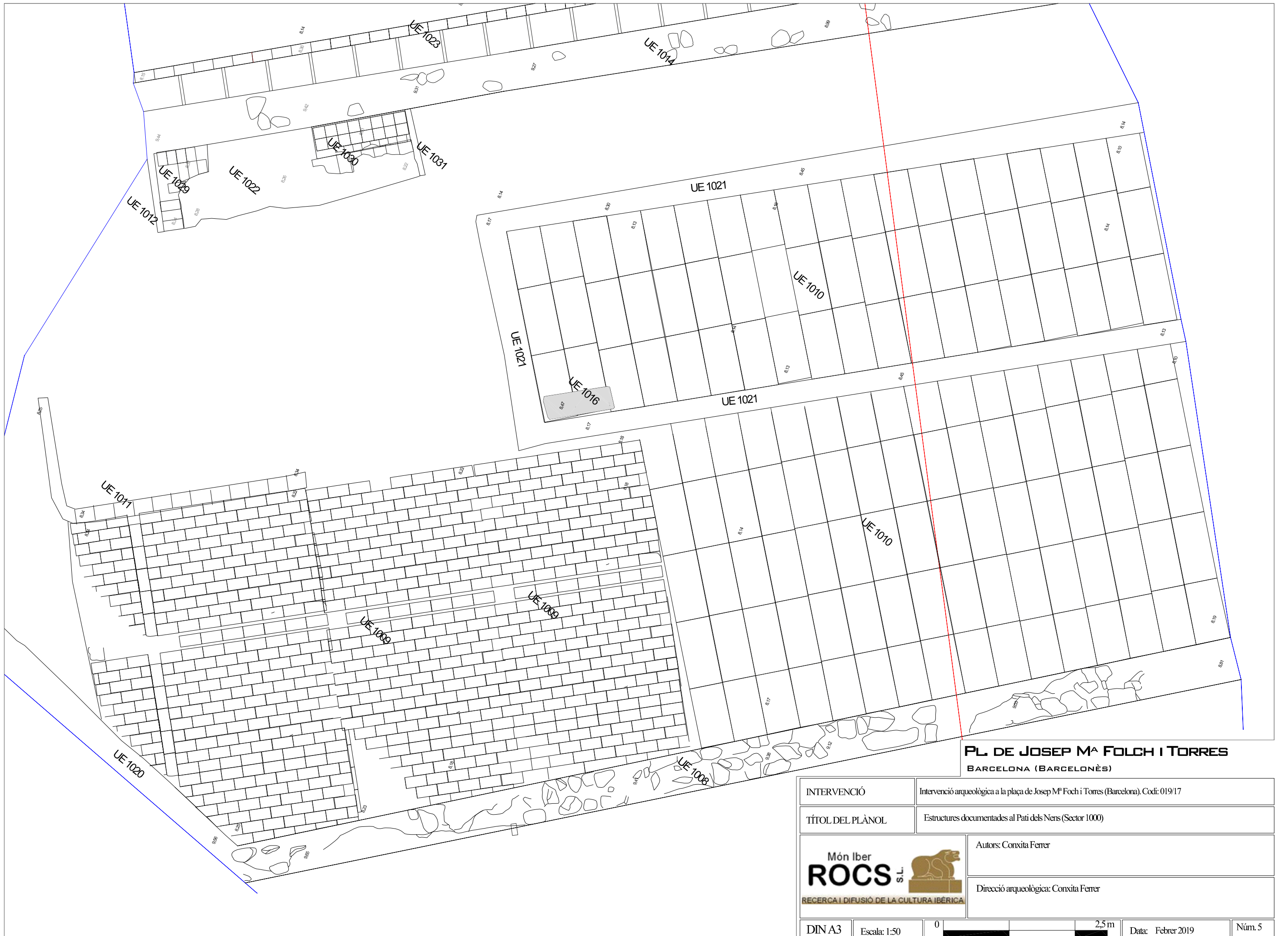
INTERVENCIÓ Intervenció arqueològica a la plaça de Josep M<sup>e</sup> Foch i Torres (Barcelona). Codi: 019/17

TÍTOL DEL PLÀNOL Estructures Sector 1000



Autors: Conxita Ferrer

Direcció arqueològica: Conxita Ferrer

DIN A3 Escala: 1:100 0 5m Data: Febrer 2019 Núm. 4

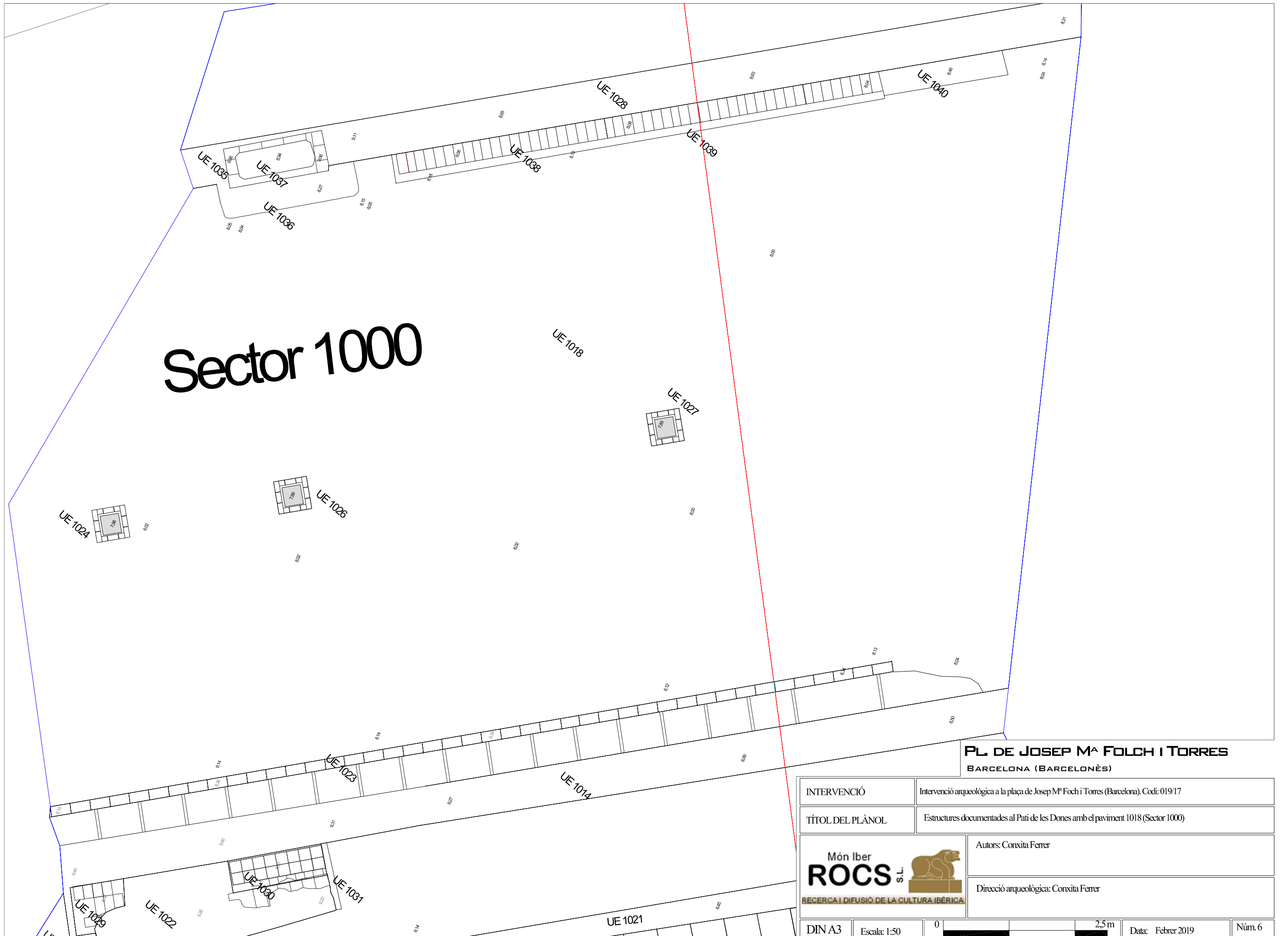


**PL. DE JOSEP M<sup>À</sup> FOLCH I TORRES**  
**BARCELONA (BARCELONÈS)**

INTERVENCIÓ	Intervenció arqueològica a la plaça de Josep M <sup>À</sup> Folch i Torres (Barcelona). Codi: 019/17		
TÍTOL DEL PLÀNOL	Estructures documentades al Pati dels Ners (Sector 1000)		
	Autors: Conxita Ferrer		
	Direcció arqueològica: Conxita Ferrer		
DIN A3	Escala: 1:50		Data: Febrer 2019
			Núm. 5



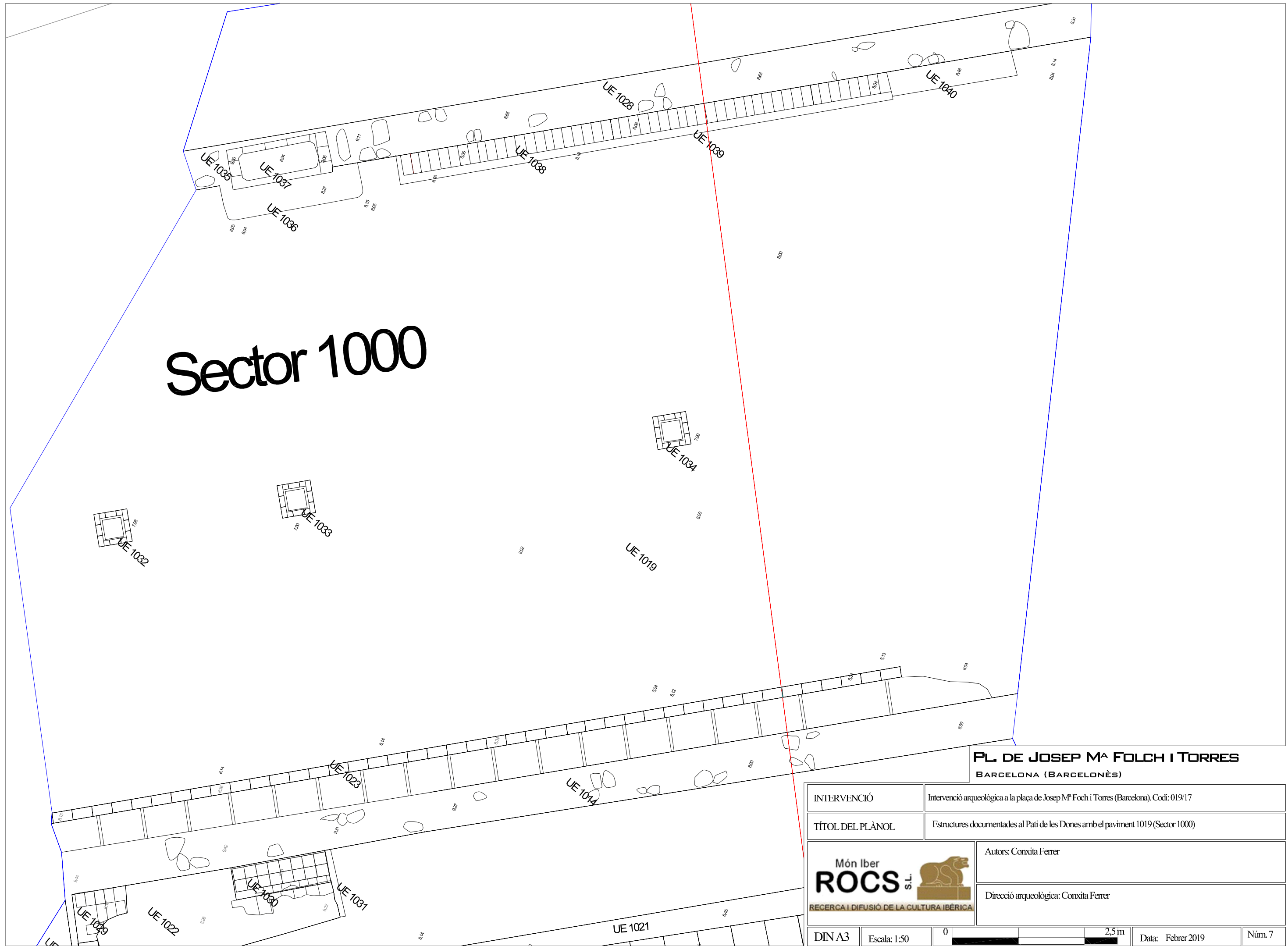
# Sector 1000



**PL. DE JOSEP M<sup>A</sup> FOLCH I TORRES**  
**BARCELONA (BARCELONÈS)**

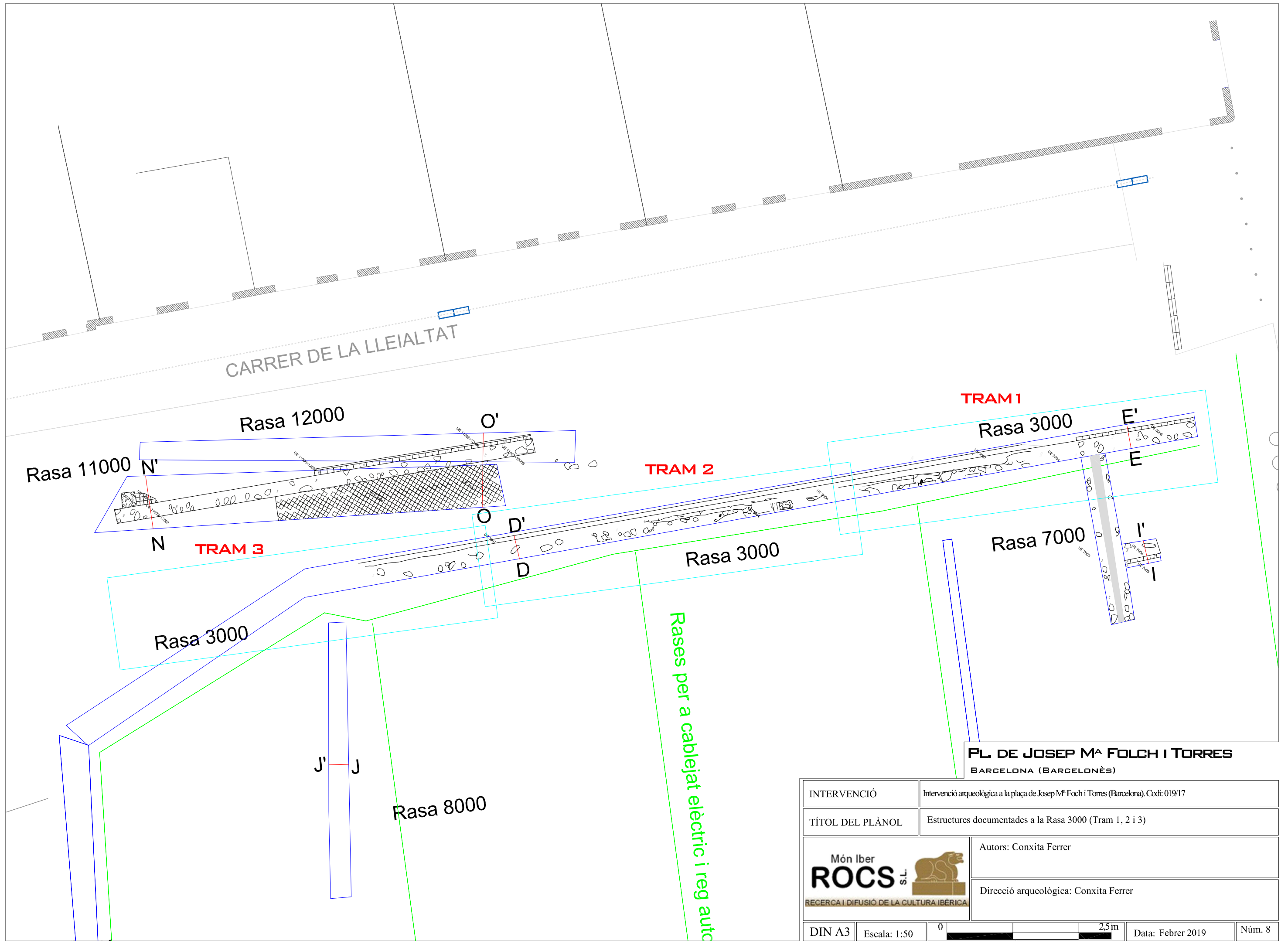
INTERVENCIÓ	Intervenció arqueològica a la plaça de Josep M <sup>e</sup> Foch i Torres (Barcelona). Codi: 019/17		
TÍTOL DEL PLÀNOL	Estructures documentades al Pati de les Dones amb el paviment 1018 (Sector 1000)		
	Autors: Conxita Ferrer		
	Direcció arqueològica: Conxita Ferrer		
DIN A3	Escala: 1:50		Data: Febrer 2019
			Núm. 6

# Sector 1000





**PL. DE JOSEP M<sup>A</sup> FOLCH I TORRES**  
 BARCELONA (BARCELONÈS)

INTERVENCIÓ	Intervenció arqueològica a la plaça de Josep M <sup>e</sup> Foch i Torres (Barcelona). Codi: 019/17		
TÍTOL DEL PLÀNOL	Estructures documentades al Pati de les Dones amb el paviment 1019 (Sector 1000)		
	Autors: Conxita Ferrer		
	Direcció arqueològica: Conxita Ferrer		
DIN A3	Escala: 1:50	0  2.5 m	Data: Febrer 2019
			Núm. 7



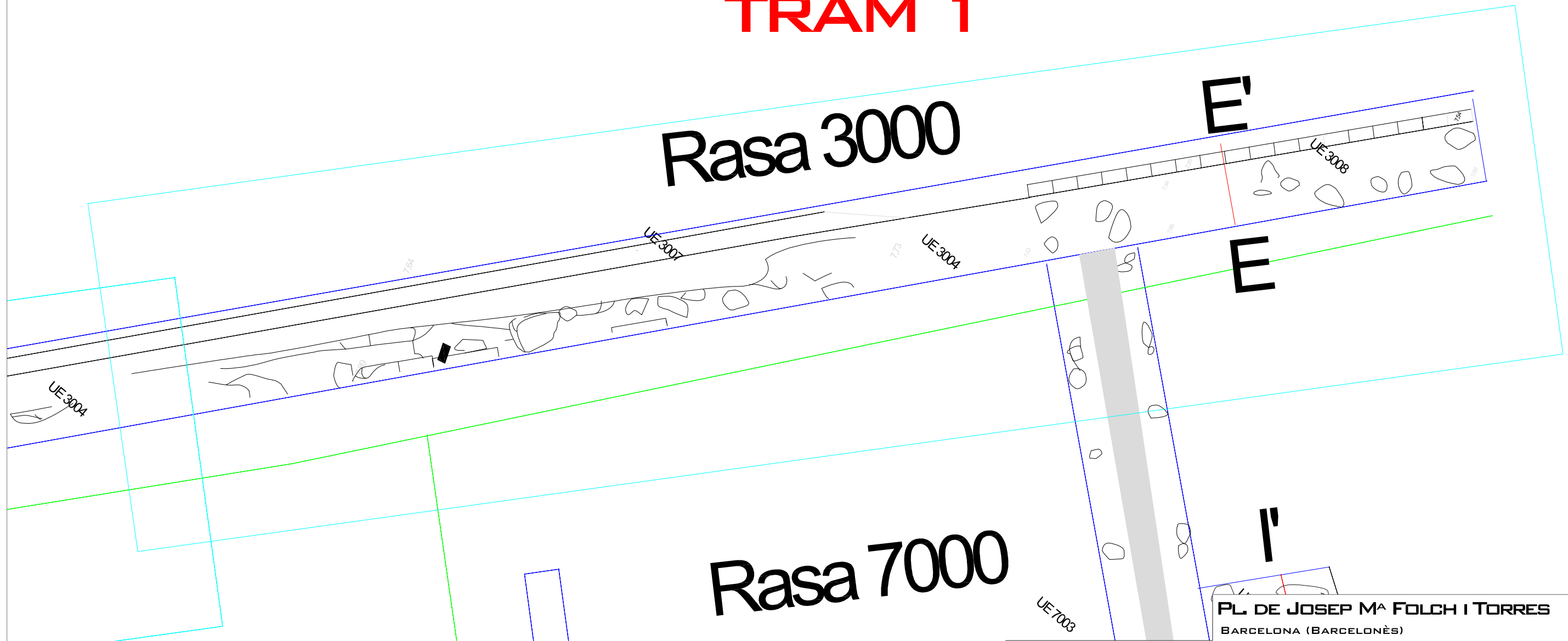
**PL DE JOSEP M<sup>A</sup> FOLCH I TORRES**  
 BARCELONA (BARCELONÈS)

INTERVENCIÓ	Intervenció arqueològica a la plaça de Josep M <sup>e</sup> Foch i Torres (Barcelona). Codi: 019/17		
TÍTOL DEL PLÀNOL	Estructures documentades a la Rasa 3000 (Tram 1, 2 i 3)		
	Autors: Conxita Ferrer		
	Direcció arqueològica: Conxita Ferrer		
DIN A3	Escala: 1:50	0  2.5m	Data: Febrer 2019
			Núm. 8

# TRAM 1

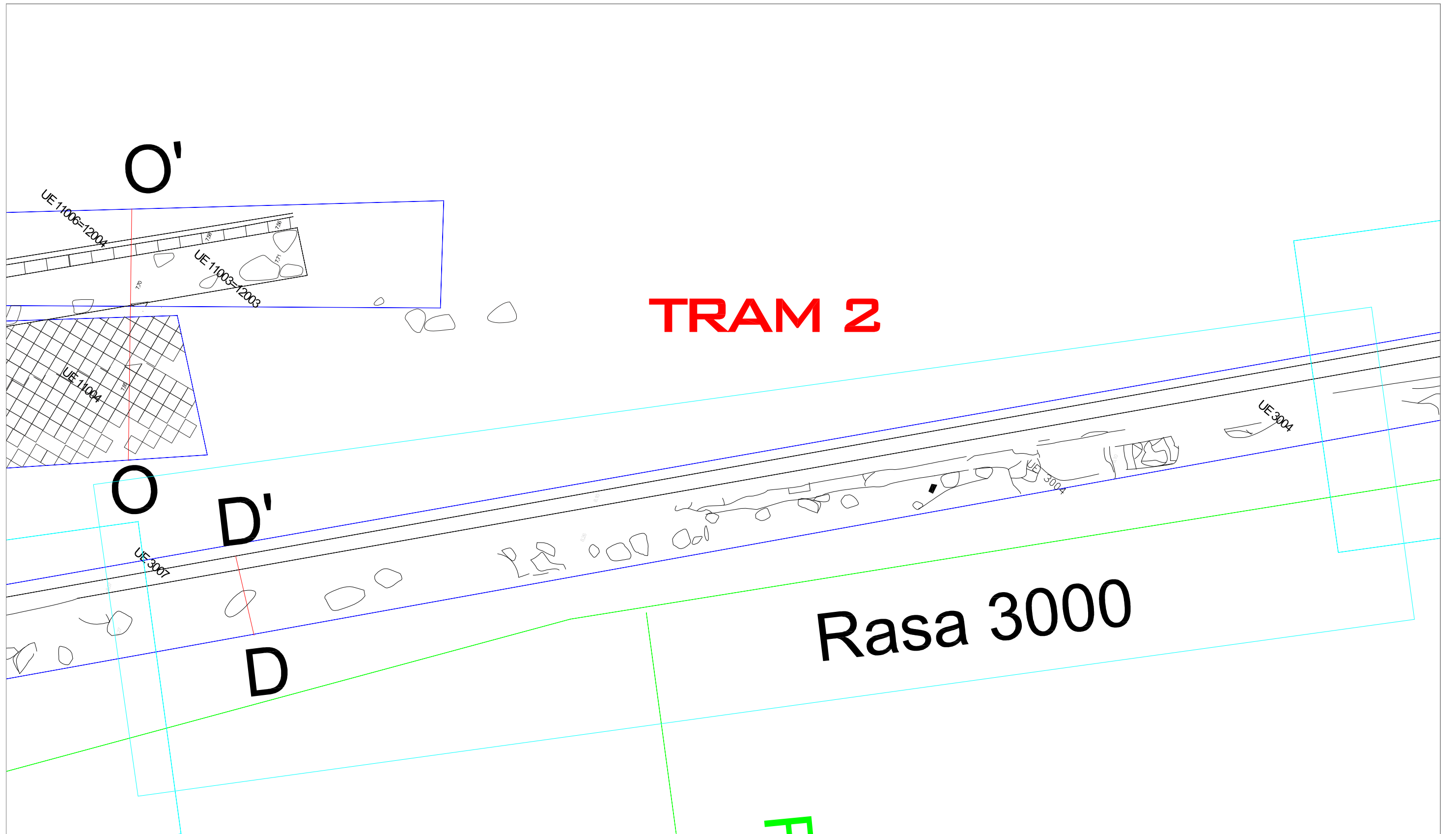
## Rasa 3000

## Rasa 7000



PL. DE JOSEP M<sup>A</sup> FOLCH I TORRES  
BARCELONA (BARCELONÈS)

INTERVENCIÓ	Intervenció arqueològica a la plaça de Josep M <sup>a</sup> Folch i Torres (Barcelona). Codi: 019/17		
TÍTOL DEL PLÀNOL	Estructures documentades a la Rasa 3000 (Tram 1)		
	Autors: Conxita Ferrer		
	Direcció arqueològica: Conxita Ferrer		
DIN A3	Escala: 1:50		Data: Febrer 2019
			Núm. 9



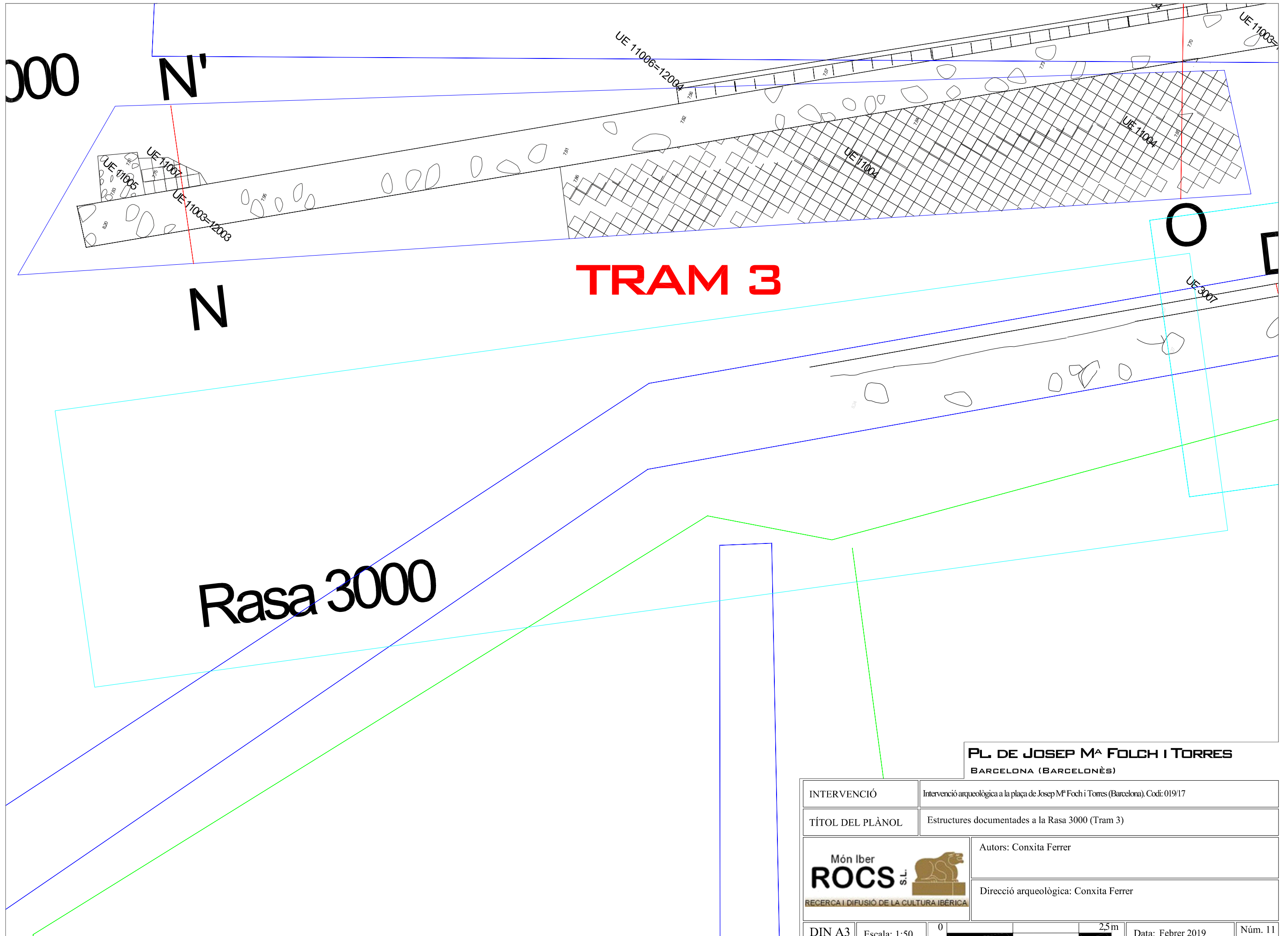
**TRAM 2**

**Rasa 3000**

**Rases p**

**PL DE JOSEP M<sup>A</sup> FOLCH I TORRES**  
BARCELONA (BARCELONÈS)

INTERVENCIÓ	Intervenció arqueològica a la plaça de Josep M <sup>a</sup> Folch i Torres (Barcelona), Codi: 019/17		
TÍTOL DEL PLÀNOL	Estructures documentades a la Rasa 3000 (Tram 2)		
	Autors: Conxita Ferrer		
	Direcció arqueològica: Conxita Ferrer		
DIN A3	Escala: 1:50	0  2.5m	Data: Febrer 2019
			Núm. 10



000

N'

N

# TRAM 3



## Rasa 3000

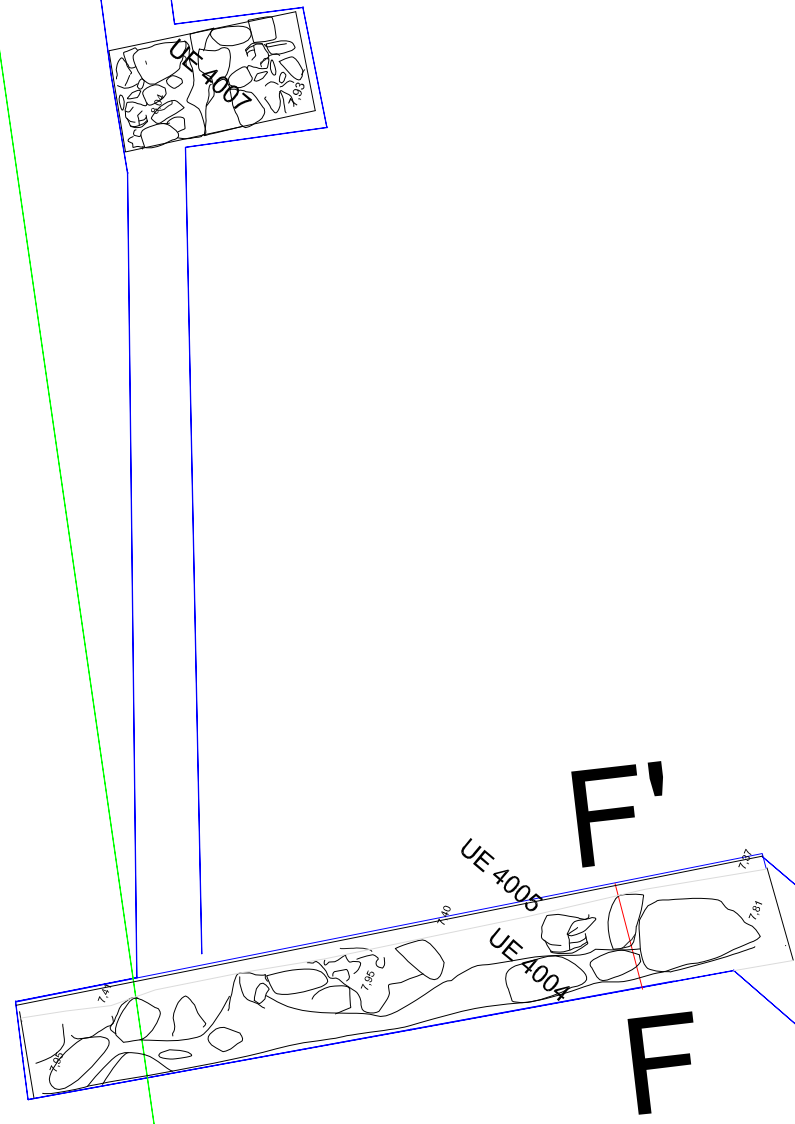
**PL DE JOSEP M<sup>A</sup> FOLCH I TORRES**  
BARCELONA (BARCELONÈS)

INTERVENCIÓ	Intervenció arqueològica a la plaça de Josep M <sup>a</sup> Folch i Torres (Barcelona). Codi: 019/17		
TÍTOL DEL PLÀNOL	Estructures documentades a la Rasa 3000 (Tram 3)		
	Autors: Conxita Ferrer		
	Direcció arqueològica: Conxita Ferrer		
DIN A3	Escala: 1:50	0  2.5m	Data: Febrer 2019
			Núm. 11





**PL DE JOSEP M<sup>A</sup> FOLCH I TORRES**  
**BARCELONA (BARCELONÈS)**

INTERVENCIÓ	Intervenció arqueològica a la plaça de Josep M <sup>e</sup> Foch i Torres (Barcelona), Codi: 019/17		
TÍTOL DEL PLÀNOL	Estructures documentades a la Rasa 4000		
 RECERCA I DIFUSIÓ DE LA CULTURA IBÈRICA	Autors: Conxita Ferrer		
	Direcció arqueològica: Conxita Ferrer		
DIN A3	Escala: 1:150		Data: Febrer 2019
			Núm. 12

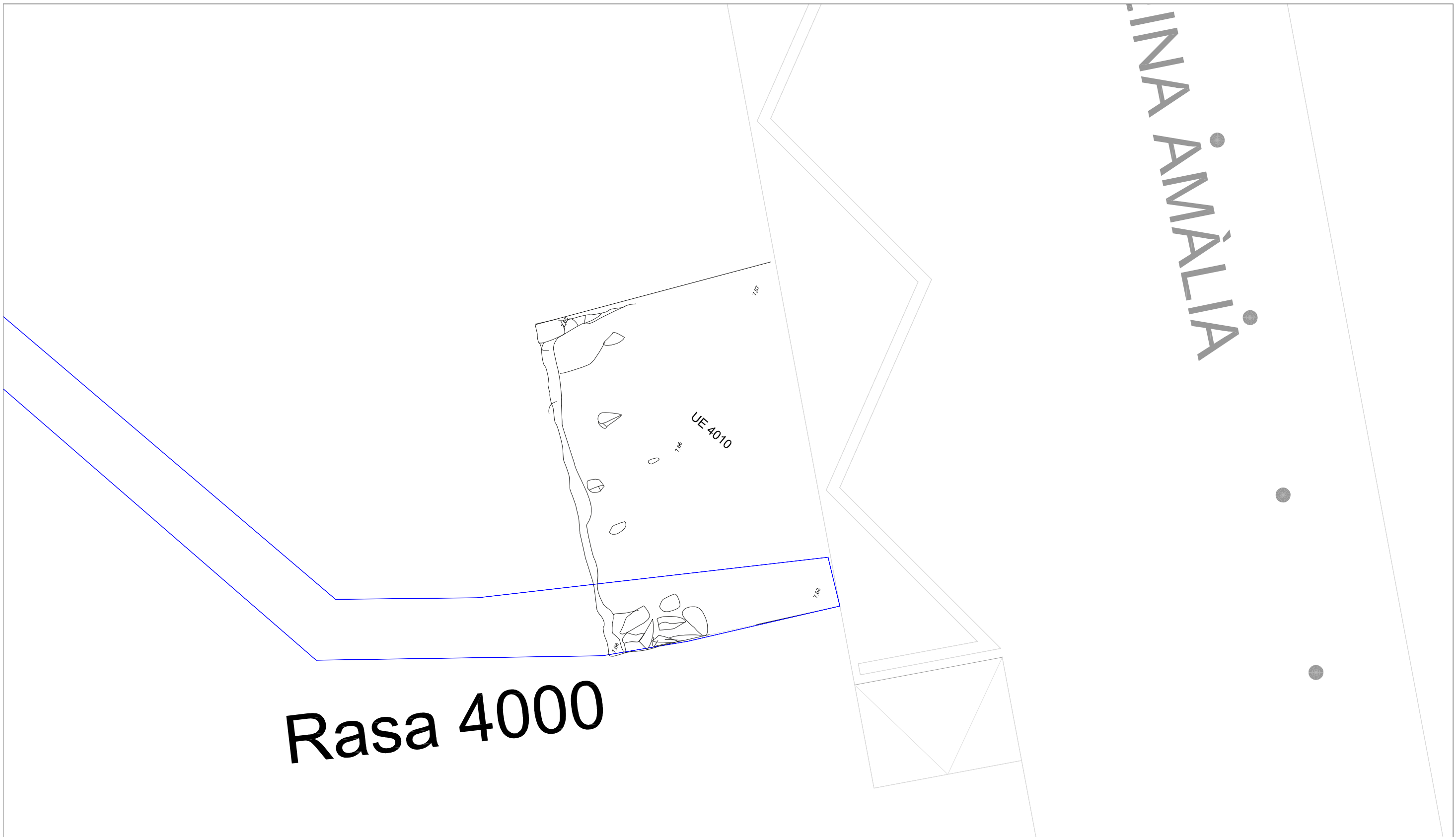


**PL DE JOSEP M<sup>A</sup> FOLCH I TORRES**  
**BARCELONA (BARCELONÈS)**

INTERVENCIÓ	Intervenció arqueològica a la plaça de Josep M <sup>e</sup> Foch i Torres (Barcelona). Codi: 019/17		
TÍTOL DEL PLÀNOL	Detall UE 4004, 4005 i 4007 (Rasa 4000)		
	Autors: Conxita Ferrer		
	Direcció arqueològica: Conxita Ferrer		
DIN A3	Escala: 1:50	0  2.5m	Data: Febrer 2019
			Núm. 13





INA ÀMÀLIA




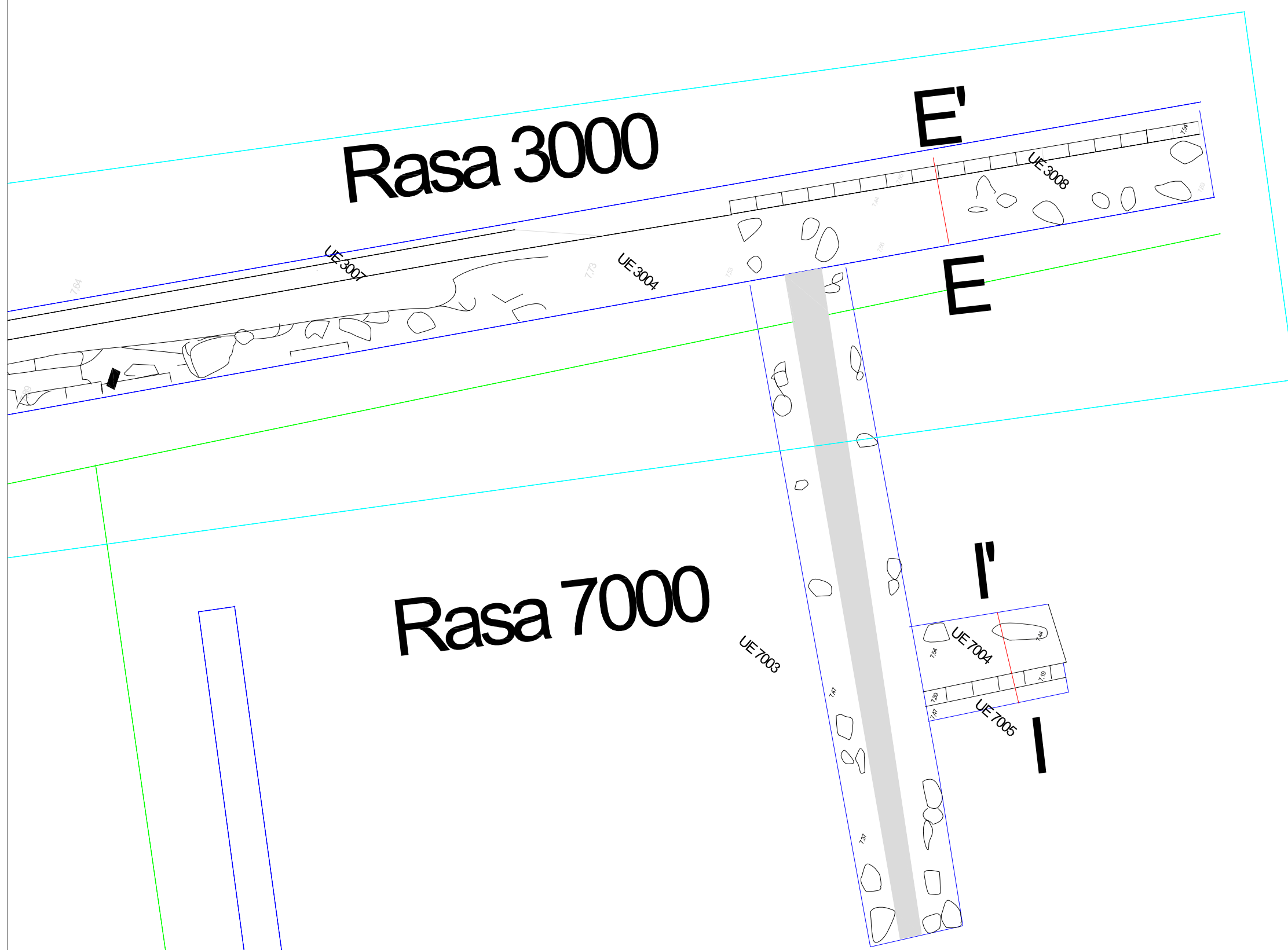
Rasa 4000

PL DE JOSEP M<sup>A</sup> FOLCH I TORRES  
BARCELONA (BARCELONÈS)

INTERVENCIÓ	Intervenció arqueològica a la plaça de Josep M <sup>e</sup> Foch i Torres (Barcelona). Codi: 019/17		
TÍTOL DEL PLÀNOL	Detall UE 4010 (Rasa 4000)		
	Autors: Conxita Ferrer		
	Direcció arqueològica: Conxita Ferrer		
DIN A3	Escala: 1:50		Data: Febrer 2019
			Núm. 14

# Rasa 3000

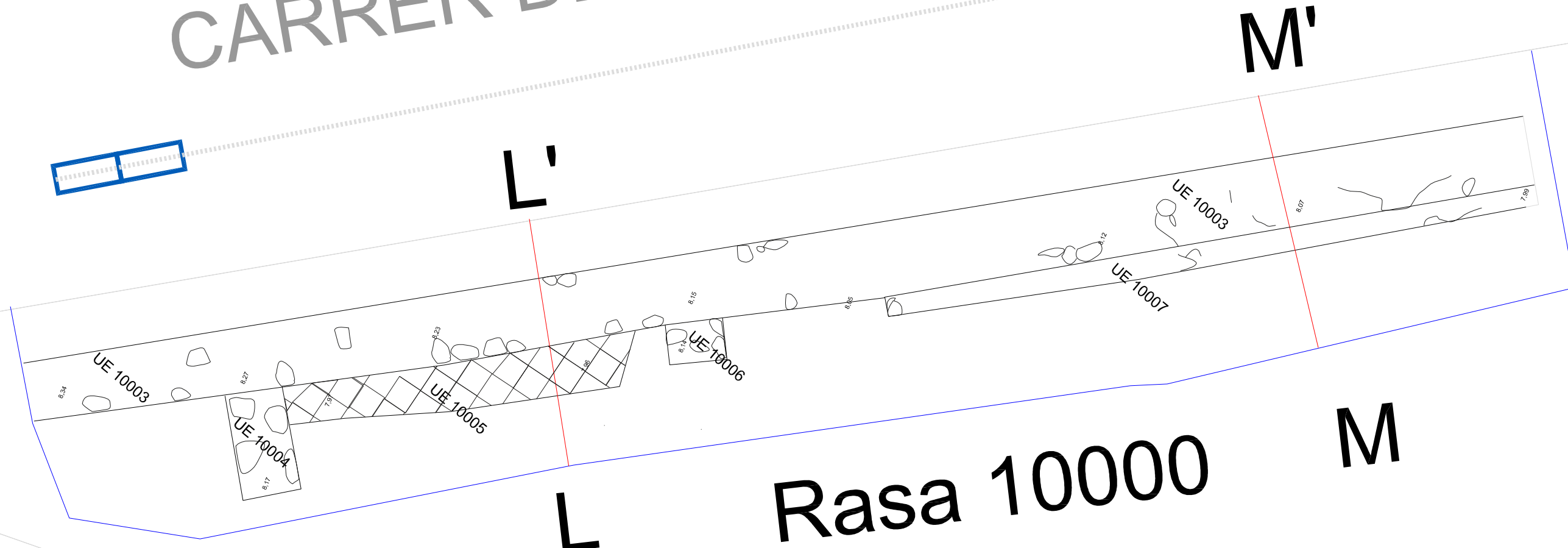
# Rasa 7000



**PL DE JOSEP M<sup>A</sup> FOLCH I TORRES**  
BARCELONA (BARCELONÈS)

INTERVENCIÓ	Intervenció arqueològica a la plaça de Josep M <sup>e</sup> Foch i Torres (Barcelona), Codi: 019/17		
TÍTOL DEL PLÀNOL	Estructures documentades a la Rasa 7000		
	Autors: Conxita Ferrer		
	Direcció arqueològica: Conxita Ferrer		
DIN A3	Escala: 1:50	0  2.5 m	Data: Febrer 2019
			Núm. 15

# CARRER DE LA LLEIALTAT



## Rasa 10000

**PL DE JOSEP M<sup>A</sup> FOLCH I TORRES**  
BARCELONA (BARCELONÈS)

INTERVENCIÓ	Intervenció arqueològica a la plaça de Josep M <sup>e</sup> Folch i Torres (Barcelona), Codi: 019/17		
TÍTOL DEL PLÀNOL	Estructures documentades a la Rasa 10000		
	Autors: Conxita Ferrer		
	Direcció arqueològica: Conxita Ferrer		
DIN A3	Escala: 1:50		Data: Febrer 2019
			Núm. 16

CARRER DE LA LLEIALTA

Rasa 12000

O'

N'

UE 11006=12004

UE 11003=12003

UE 11006=12004

UE 11004

UE 11004

UE 11007

UE 11005

UE 11003=12003

Rasa 11000

N



O

D'

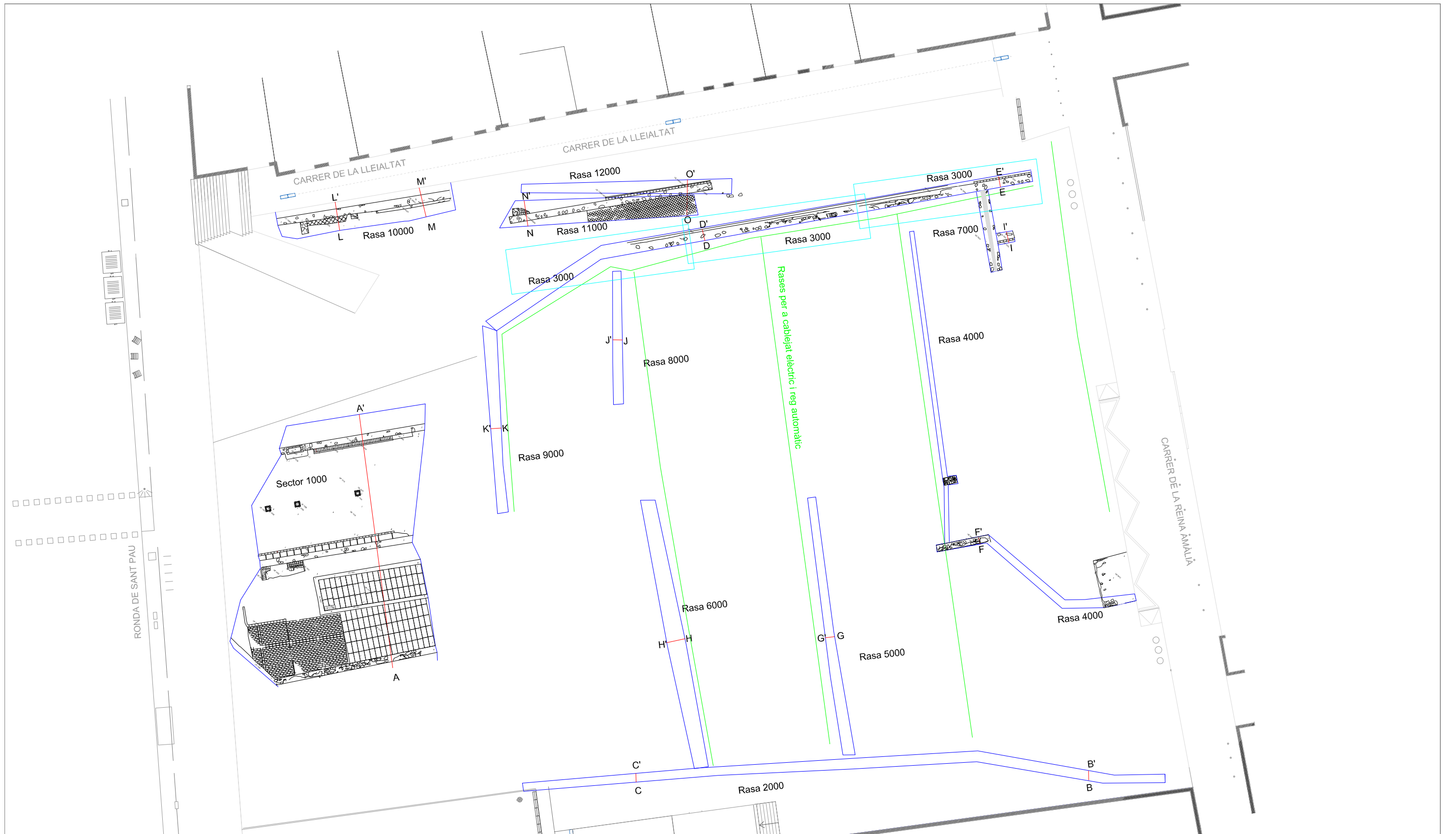
UE 3007

D



PL DE JOSEP M<sup>a</sup> FOLCH I TORRES  
BARCELONA (BARCELONÈS)

INTERVENCIÓ	Intervenció arqueològica a la plaça de Josep M <sup>a</sup> Foch i Torres (Barcelona). Codi: 019/17		
TÍTOL DEL PLÀNOL	Estructures documentades a la Rasa 11000-12000		
 <p>Món Iber <b>ROCS</b> S.L. RECERCA I DIFUSIÓ DE LA CULTURA IBÈRICA</p>	Autors: Conxita Ferrer		
	Direcció arqueològica: Conxita Ferrer		
DIN A3	Escala: 1:50	0  2.5m	Data: Febrer 2019
			Núm. 17

Rasa 3000

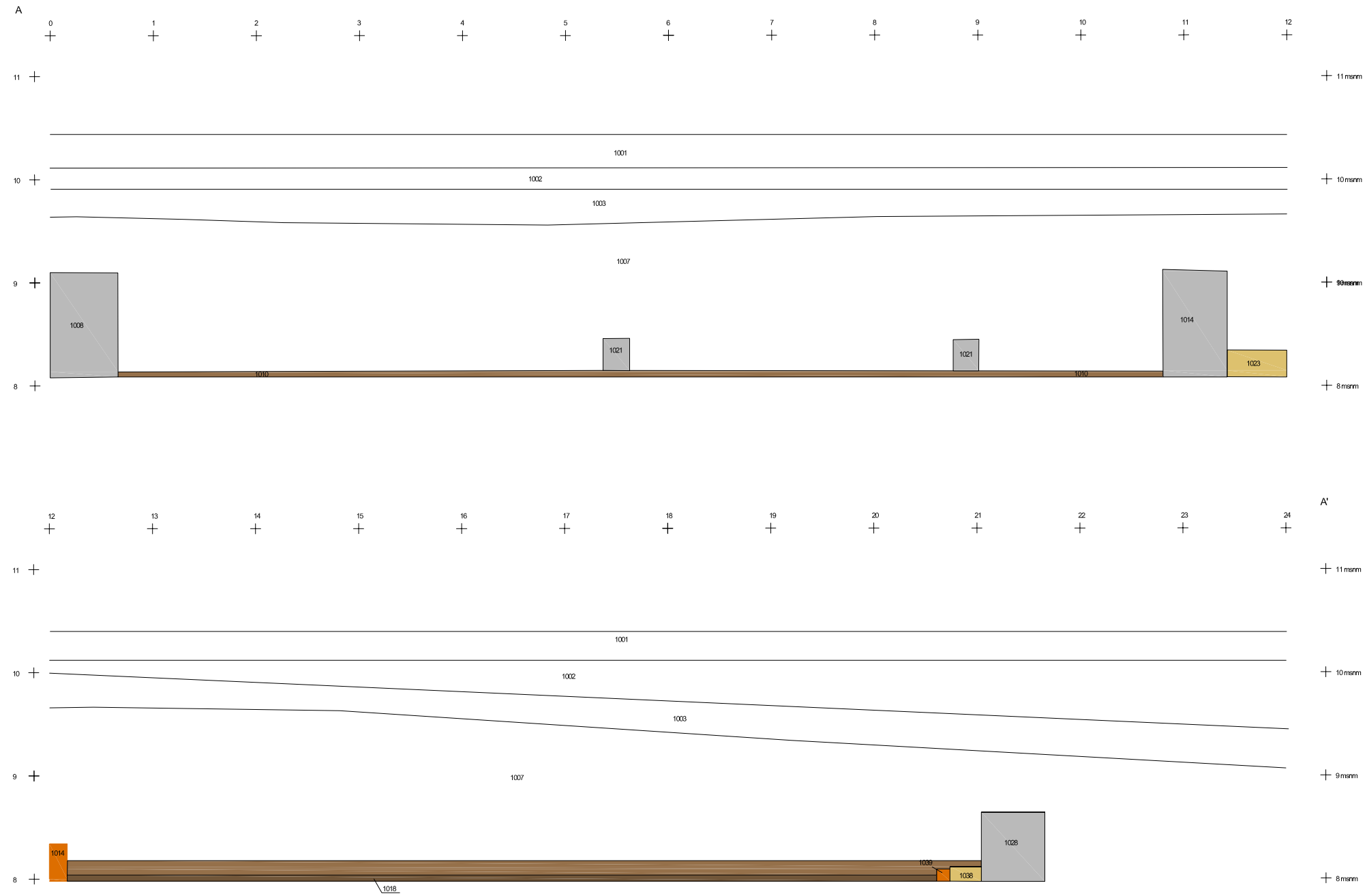


**PL DE JOSEP M<sup>A</sup> FOLCH I TORRES**  
**BARCELONA (BARCELONÈS)**

INTERVENCIÓ	Intervenció arqueològica a la plaça de Josep M <sup>e</sup> Foch i Torres (Barcelona). Codi: 019/17		
TÍTOL DEL PLÀNOL	Planta general de les rases amb les seccions plantejades		
	Autors: Conxita Ferrer		
	Direcció arqueològica: Conxita Ferrer		
DIN A3	Escala: 1:350		Data: Febrer 2019
			Núm. 18



SECTOR 1000

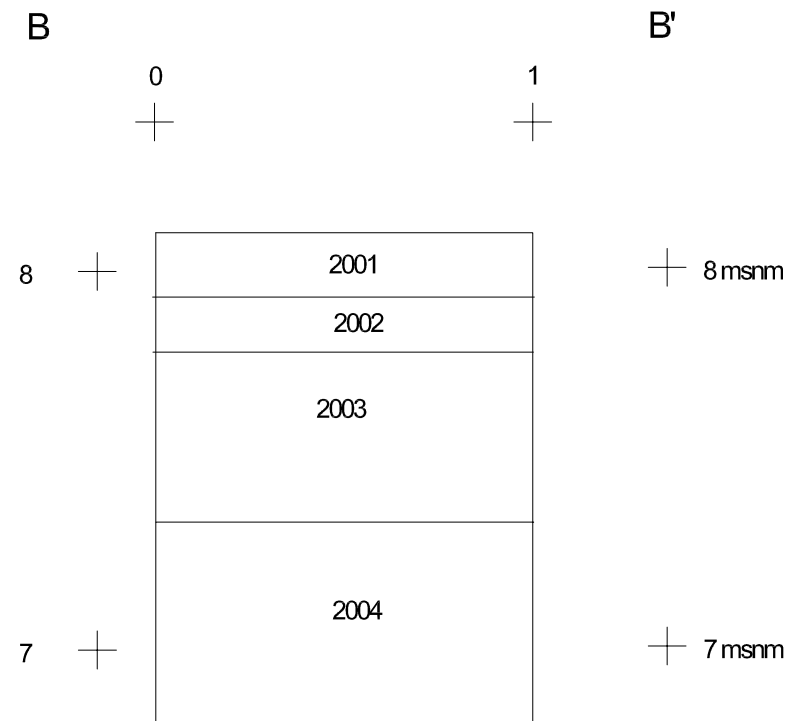


**PL DE JOSEP M<sup>A</sup> FOLCH I TORRES**  
 BARCELONA (BARCELONÈS)

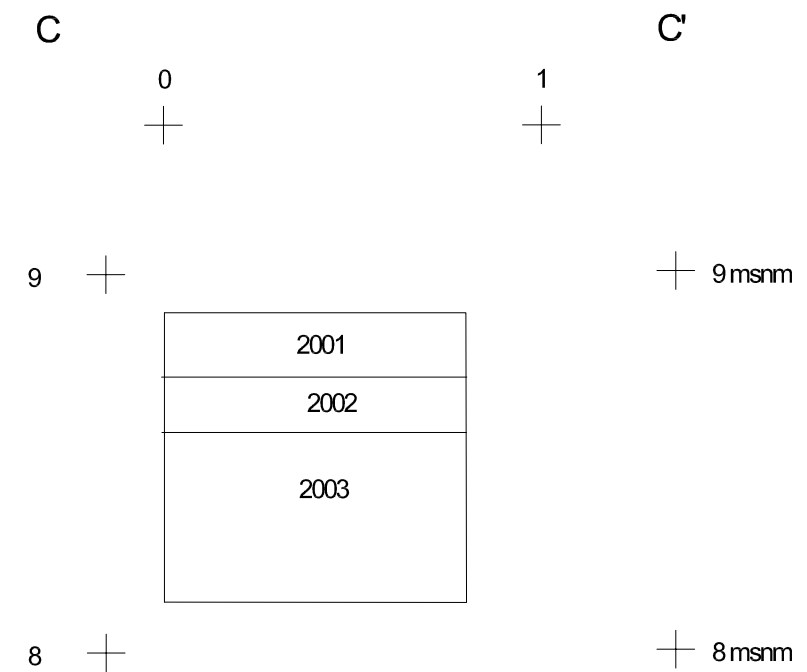
INTERVENCIÓ	Intervenció arqueològica a la plaça de Josep M <sup>a</sup> Folch i Torres (Barcelona), Codi: 019/17		
TÍTOL DEL PLÀNOL	Sector 1000. Secció A-A'		
	Autors: Conxita Ferrer		
	Direcció arqueològica: Conxita Ferrer		
DIN A3	Escala: 1:50		Data: Febrer 2019
			Núm. 19




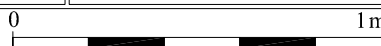
### RASA 2000



### RASA 2000

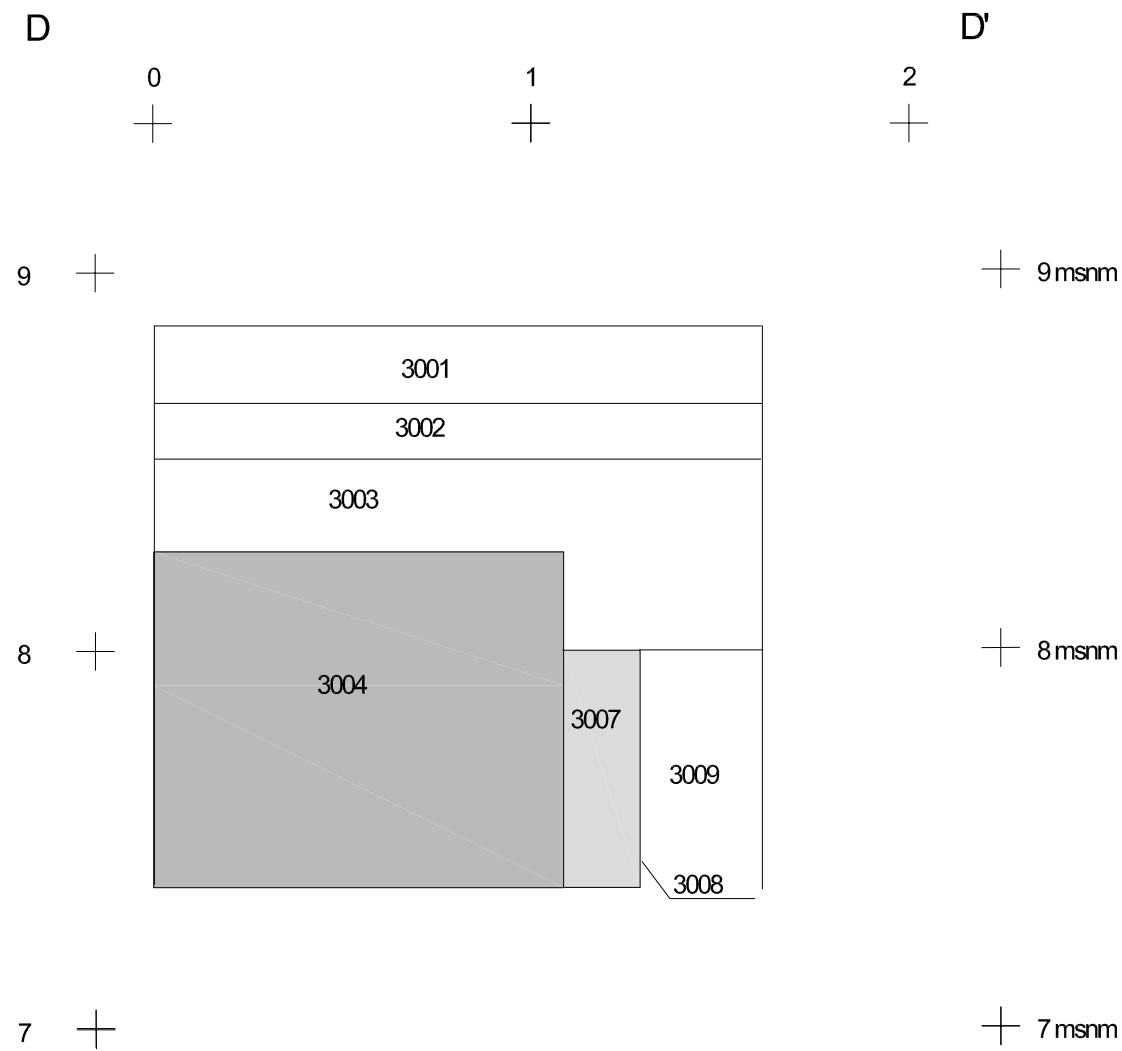


**PL. DE JOSEP M<sup>A</sup> FOLCH I TORRES**  
BARCELONA (BARCELONÈS)

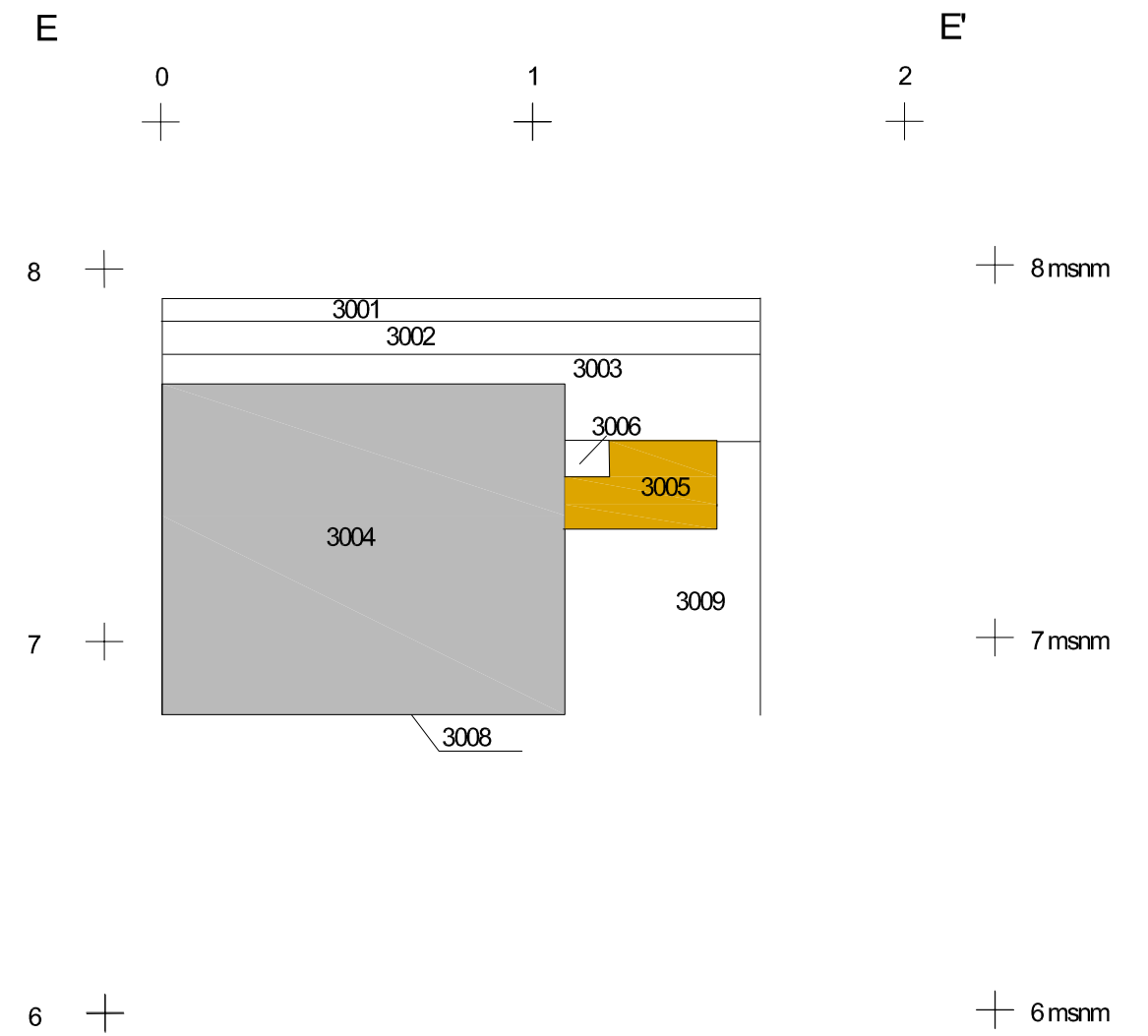
INTERVENCIÓ	Intervenció arqueològica a la plaça de Josep M <sup>a</sup> Folch i Torres (Barcelona), Codí: 019/17		
TÍTOL DEL PLÀNOL	Rasa 2000. Secció B-B' i C-C'		
	Autors: Conxita Ferrer		
	Direcció arqueològica: Conxita Ferrer		
DIN A3	Escala: 1:20		Data: Febrer 2019
			Núm. 20



RASA 3000



RASA 3000



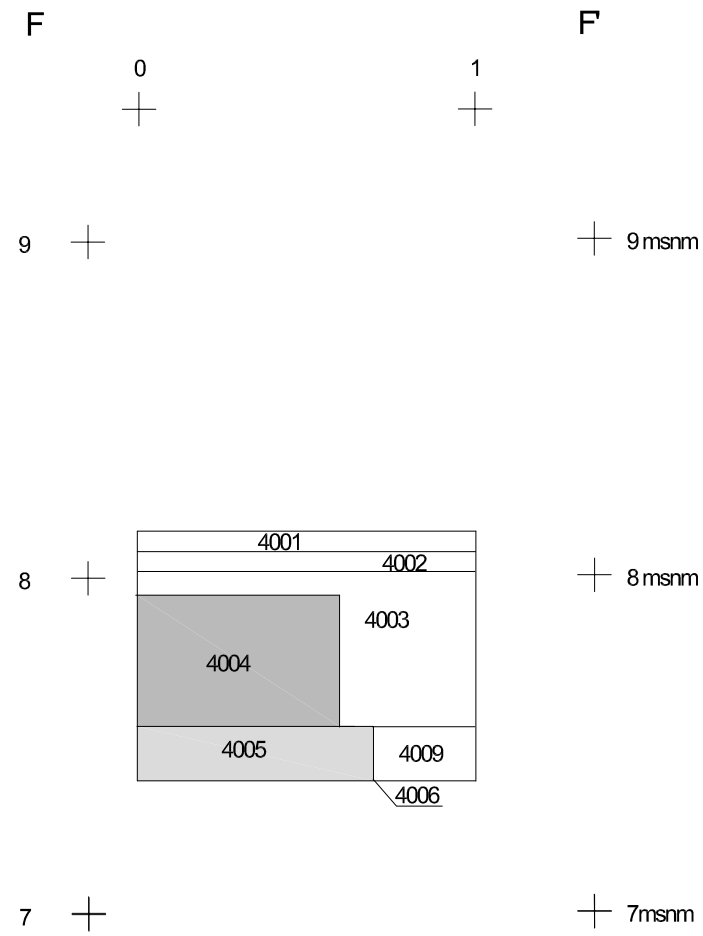
**PL DE JOSEP M<sup>A</sup> FOLCH I TORRES**  
 BARCELONA (BARCELONÈS)

INTERVENCIÓ	Intervenció arqueològica a la plaça de Josep M <sup>a</sup> Folch i Torres (Barcelona), Codi: 019/17		
TÍTOL DEL PLÀNOL	Rasa 3000. Secció D-D' i E-E'		
	Autors: Conxita Ferrer		
	Direcció arqueològica: Conxita Ferrer		
DIN A3	Escala: 1:20		Data: Febrer 2019
			Núm. 21

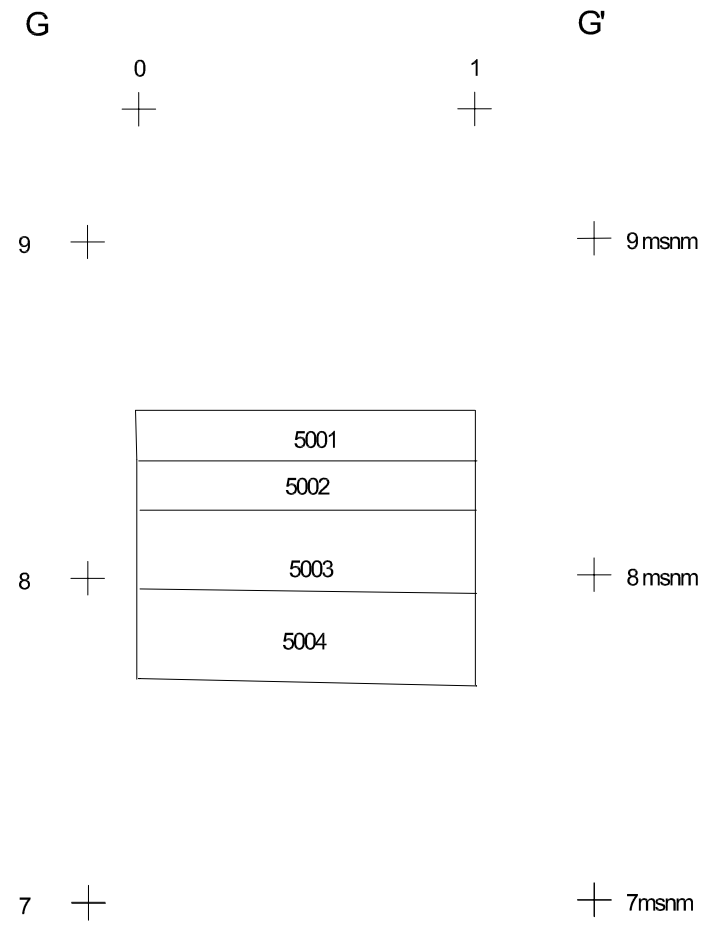




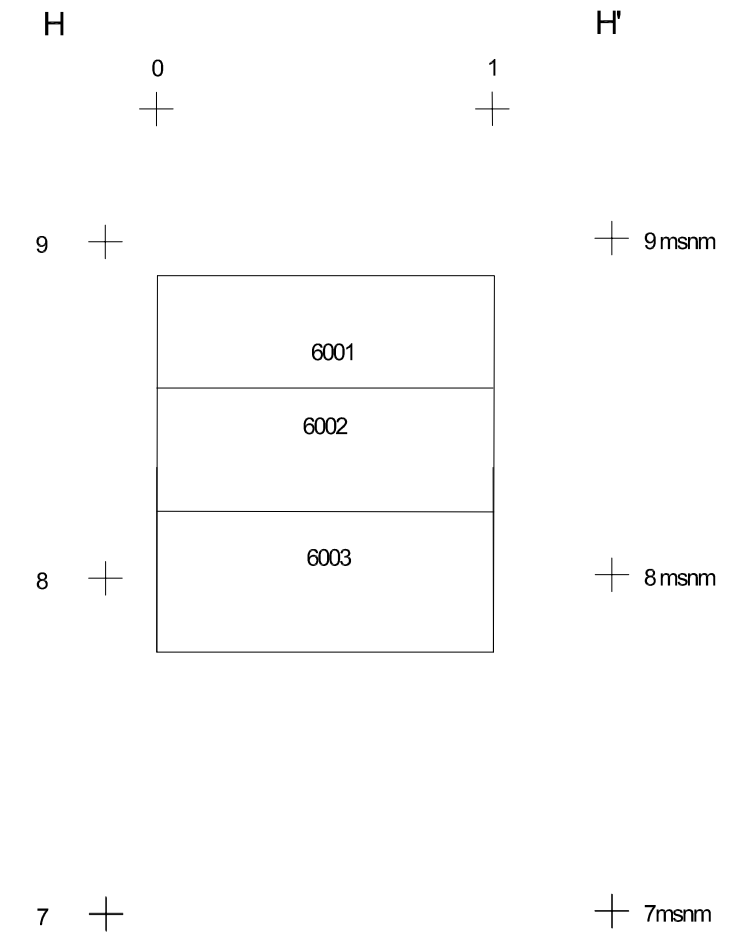
RASA 4000





RASA 5000



RASA 6000



**PL. DE JOSEP M<sup>A</sup> FOLCH I TORRES**  
BARCELONA (BARCELONÈS)

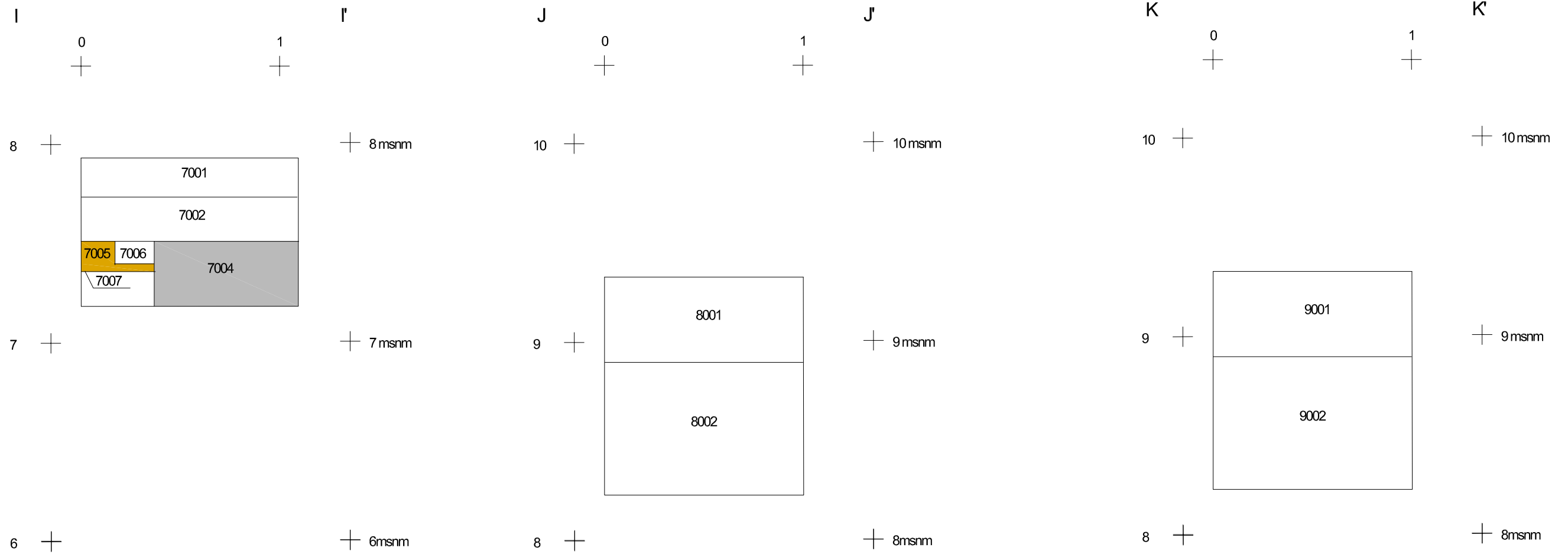
INTERVENCIÓ	Intervenció arqueològica a la plaça de Josep M <sup>a</sup> Folch i Torres (Barcelona). Codí: 019/17		
TÍTOL DEL PLÀNOL	Rasa 4000, Rasa 5000 i Rasa 6000 . Secció F-F', G-G' i H-H'		
	Autors: Conxita Ferrer		
	Direcció arqueològica: Conxita Ferrer		
DIN A3	Escala: 1:20		Data: Febrer 2019
			Núm. 22




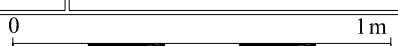
RASA 7000

RASA 8000

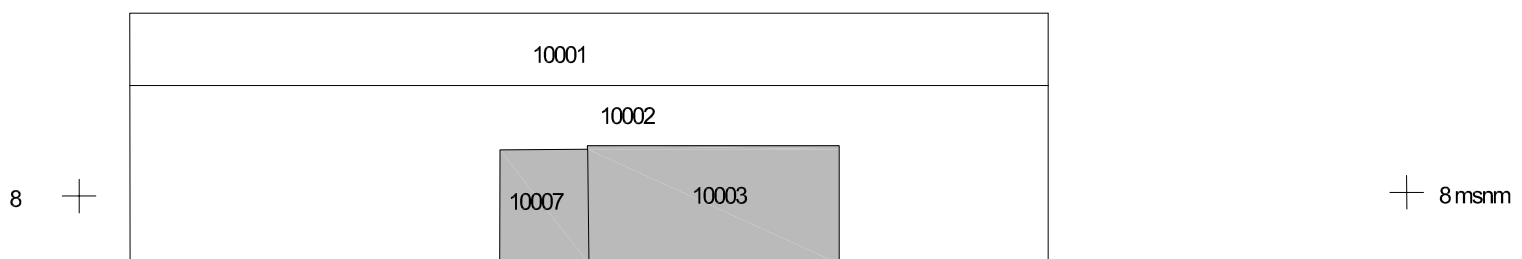
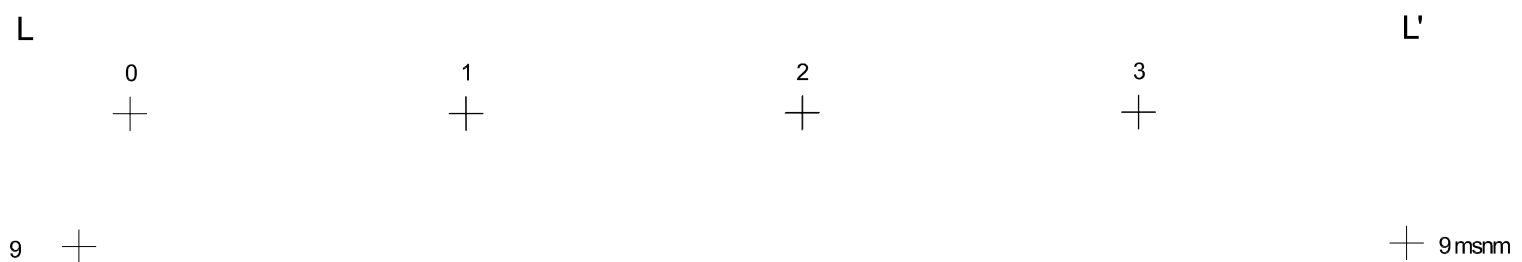
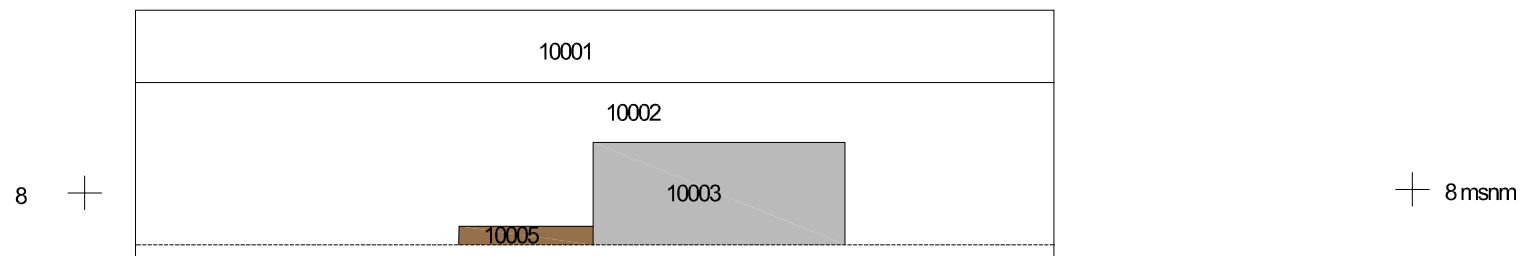
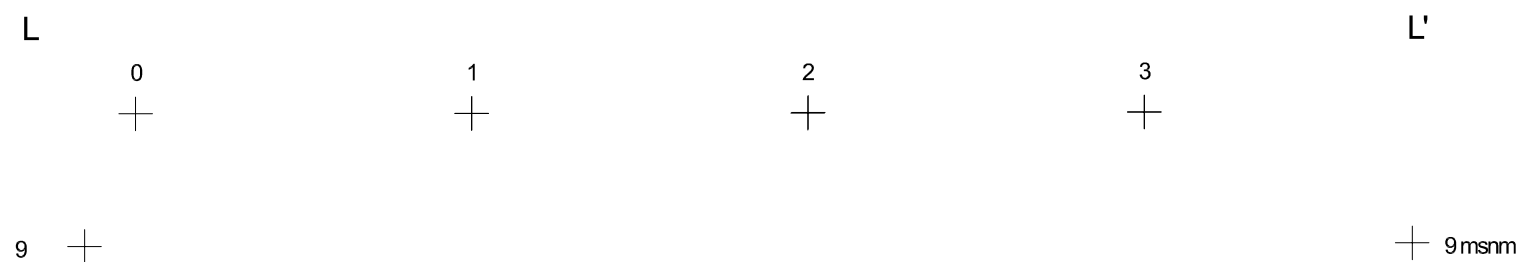
RASA 9000



**PL. DE JOSEP M<sup>A</sup> FOLCH I TORRES**  
 BARCELONA (BARCELONÈS)

INTERVENCIÓ	Intervenció arqueològica a la plaça de Josep M <sup>a</sup> Folch i Torres (Barcelona). Codí: 019/17		
TÍTOL DEL PLÀNOL	Rasa 7000, Rasa 8000 i Rasa 9000 . Secció I-I', J-J' i K-K'		
	Autors: Conxita Ferrer		
	Direcció arqueològica: Conxita Ferrer		
DIN A3	Escala: 1:20		Data: Febrer 2019
			Núm. 23

RASA 10000

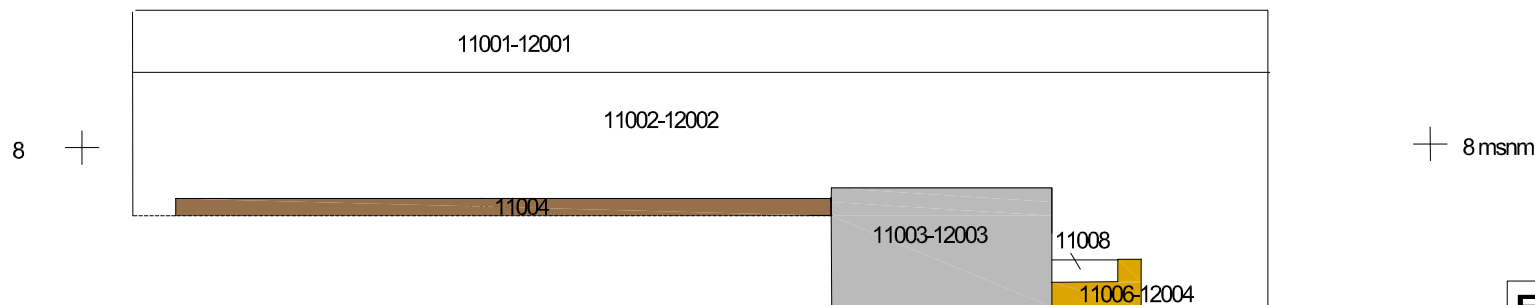
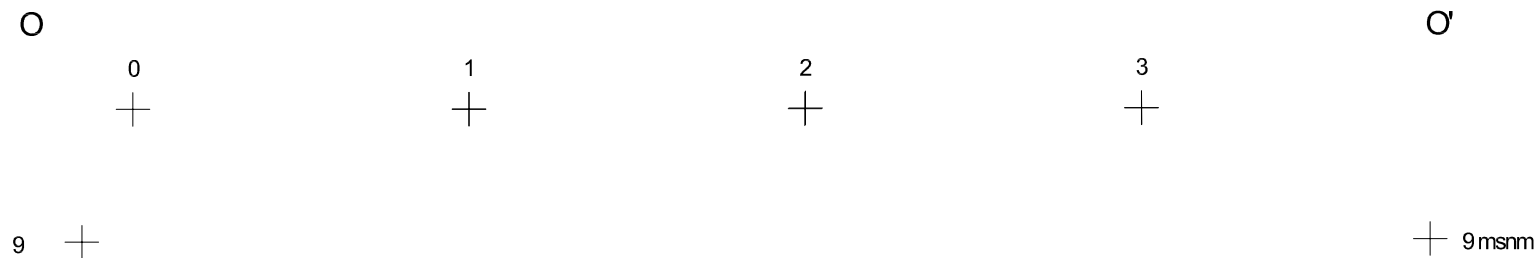
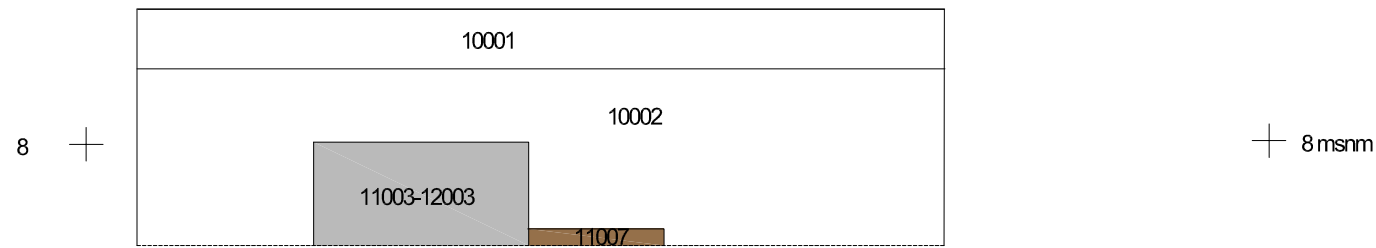
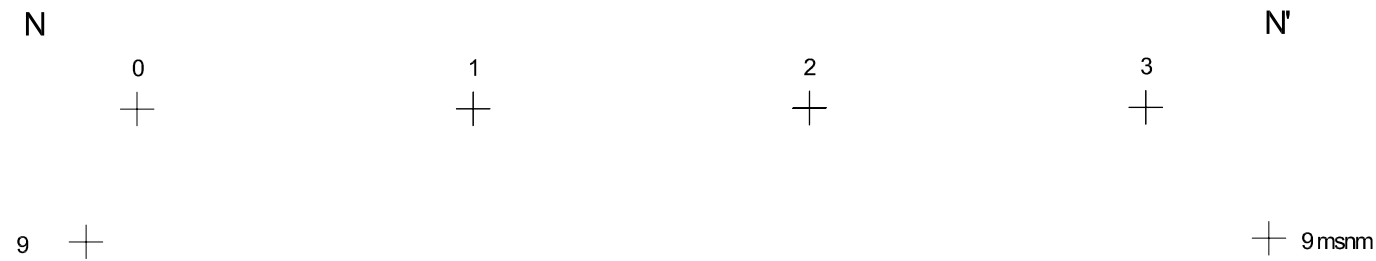


**PL. DE JOSEP M<sup>A</sup> FOLCH I TORRES**  
BARCELONA (BARCELONÈS)

INTERVENCIÓ	Intervenció arqueològica a la plaça de Josep M <sup>a</sup> Folch i Torres (Barcelona), Codí: 019/17		
TÍTOL DEL PLÀNOL	Rasa 10000. Secció L-L', M-M'		
	Autors: Conxita Ferrer		
	Direcció arqueològica: Conxita Ferrer		
DIN A3	Escala: 1:20		Data: Febrer 2019
			Núm. 24



# RASA 11000-12000



**PL. DE JOSEP M<sup>A</sup> FOLCH I TORRES**  
 BARCELONA (BARCELONÈS)

INTERVENCIÓ	Intervenció arqueològica a la plaça de Josep M <sup>a</sup> Folch i Torres (Barcelona), Codí: 019/17
-------------	--

TÍTOL DEL PLÀNOL	Rasa 11000-12000. Secció N-N', O-O'
------------------	-------------------------------------

	Autors: Conxita Ferrer
	Direcció arqueològica: Conxita Ferrer

DIN A3	Escala: 1:20	0 1 m	Data: Desembre 2018	Núm. 25
--------	--------------	-------	---------------------	---------

## **ANNEX 2: FITXES UE**

<b>Definició UE</b>		<b>Textura</b>		<b>Composició</b>		<b>Sector</b>		<b>1001</b>	
Estrat		Compacta		Geològica Argila, sorra		1000		Foto. Plan.	
		Color Marró Fosc		Orgànica		Zona			
				Artificial					
<b>Relacions Físiques</b>		<b>Igual a</b>		<b>Datació</b>		<b>Criteri datació</b>			
Cobreix a 1002		Cobert per		Interpretació XXI					
Farceix a		Farcit per		Nivell cota d'inici de l'obra					
Talla a		Tallat per		<b>Observacions</b>					
Es recolza en		Se li recolza		Estrat superficial aportat per l'obra					
Es lliura		Se li lliura		Afecció No <input type="checkbox"/> Si <input type="checkbox"/> % <input type="checkbox"/> Tipus <input type="checkbox"/>					
				Cotes Sup. <input type="text"/>		Cotes Inf. <input type="text"/>			

<b>Definició UE</b>		<b>Textura</b>		<b>Composició</b>		<b>Sector</b>		<b>1002</b>	
Estrat		Compacta		Geològica Sorra		1000		Foto. Plan.	
		Color Marró		Orgànica		Zona			
				Artificial					
<b>Relacions Físiques</b>		<b>Igual a</b>		<b>Datació</b>		<b>Criteri datació</b>			
Cobreix a 1003 1004 1006		Cobert per 1001		Interpretació XX					
Farceix a		Farcit per		Anivellació					
Talla a		Tallat per		<b>Observacions</b>					
Es recolza en		Se li recolza		Estrat de sauló provinent de la plaça					
Es lliura		Se li lliura		Afecció No <input type="checkbox"/> Si <input type="checkbox"/> % <input type="checkbox"/> Tipus <input type="checkbox"/>					
				Cotes Sup. <input type="text"/>		Cotes Inf. <input type="text"/>			

<b>Definició UE</b>		<b>Textura</b>		<b>Composició</b>		<b>Sector</b>		<b>1003</b>	
Estrat		Compacta		Geològica Argila		1000		Foto. Plan.	
		Color Vermellós		Orgànica		Zona			
				Artificial					
<b>Relacions Físiques</b>		<b>Igual a</b>		<b>Datació</b>		<b>Criteri datació</b>			
Cobreix a 1007		Cobert per 1002		Interpretació XX					
Farceix a		Farcit per		Anivellació					
Talla a		Tallat per 1005		<b>Observacions</b>					
Es recolza en		Se li recolza		Estrat d'argila de color vermell ataronjat, molt compacte, producte de l'anivellament de la plaça.					
Es lliura		Se li lliura		Afecció No <input type="checkbox"/> Si <input type="checkbox"/> % <input type="checkbox"/> Tipus <input type="checkbox"/>					
				Cotes Sup. <input type="text"/>		Cotes Inf. <input type="text"/>			

Definició UE		Textura	Composició		Sector	1004	
Estructura		<input type="text"/>	Geològica	<input type="text"/>	1000		
		Color	Orgànica	<input type="text"/>	Zona	Foto. Plan.	
		<input type="text"/>	Artificial	<input type="text"/>	<input type="text"/>		
Relacions Físiques		Igual a		Datació	Crteri datació		
Cobreix a	Cobert per			Interpretació	<input type="text"/>		
	1002			<input type="text"/>	<input type="text"/>		
Farceix a	Farcit per			Mur			
1005							
Talla a	Tallat per			Observacions			
				Mur d'una primera urbanització de la plaça, se li recolzen les escales 1006.			
Es recolza en	Se li recolza			Afecció No <input type="checkbox"/> Si <input type="checkbox"/> % <input type="text"/> Tipus <input type="text"/>			
	1006			Cotes Sup. <input type="text"/> Cotes Inf. <input type="text"/>			
Es lliura	Se li lliura						

Definició UE		Textura	Composició		Sector	1005	
Retall		<input type="text"/>	Geològica	<input type="text"/>	1000		
		Color	Orgànica	<input type="text"/>	Zona	Foto. Plan.	
		<input type="text"/>	Artificial	<input type="text"/>	<input type="text"/>		
Relacions Físiques		Igual a		Datació	Crteri datació		
Cobreix a	Cobert per			Interpretació	<input type="text"/>		
				<input type="text"/>	<input type="text"/>		
Farceix a	Farcit per			Trinxera de fonamentació			
	1004			Observacions			
Talla a	Tallat per			Trinxera de fonamentació del mur 1004.			
1003				Afecció No <input type="checkbox"/> Si <input type="checkbox"/> % <input type="text"/> Tipus <input type="text"/>			
Es recolza en	Se li recolza			Cotes Sup. <input type="text"/> Cotes Inf. <input type="text"/>			
Es lliura	Se li lliura						

Definició UE		Textura	Composició		Sector	1006	
Estructura		<input type="text"/>	Geològica	<input type="text"/>	1000		
		Color	Orgànica	<input type="text"/>	Zona	Foto. Plan.	
		<input type="text"/>	Artificial	<input type="text"/>	<input type="text"/>		
Relacions Físiques		Igual a		Datació	Crteri datació		
Cobreix a	Cobert per			Interpretació	<input type="text"/>		
	1002			<input type="text"/>	<input type="text"/>		
Farceix a	Farcit per			Escales			
				Observacions			
Talla a	Tallat per			Escales d'una primera urbanització de la plaça			
				Afecció No <input type="checkbox"/> Si <input type="checkbox"/> % <input type="text"/> Tipus <input type="text"/>			
Es recolza en	Se li recolza			Cotes Sup. <input type="text"/> Cotes Inf. <input type="text"/>			
	1003 1004						
Es lliura	Se li lliura						

<b>Definició UE</b>		<b>Textura</b>		<b>Composició</b>		<b>Sector</b>		<b>1007</b>	
Estrat		Compacta		Geològica		1000		Foto. Plan.	
		Color		Orgànica		Zona		166	
		Blanc		Artificial				198	
<b>Relacions Físiques</b>		<b>Igual a</b>		<b>Datació</b>		<b>Criteri datació</b>		199	
<b>Cobreix a</b>		<b>Cobert per</b>		<b>Interpretació</b>				202	
1008 1009 1010 1011 1012		1003		XX				203	
<b>Farceix a</b>		<b>Farcit per</b>		Enderroc				206	
								207	
<b>Talla a</b>		<b>Tallat per</b>		<b>Observacions</b>				208	
				Estrat de runa, producte de l'enderroc de la presó de dones				209	
<b>Es recolza en</b>		<b>Se li recolza</b>		<b>Afecció</b>		No <input type="checkbox"/> Si <input type="checkbox"/> % <input type="checkbox"/> Tipus <input type="checkbox"/>		210	
								211	
<b>Es lliura</b>		<b>Se li lliura</b>		<b>Cotes Sup.</b>		<b>Cotes Inf.</b>		212	
								213	
								214	

<b>Definició UE</b>		<b>Textura</b>		<b>Composició</b>		<b>Sector</b>		<b>1008</b>	
Estructura				Geològica		1000		Foto. Plan.	
		Color		Orgànica		Zona			
				Artificial					
<b>Relacions Físiques</b>		<b>Igual a</b>		<b>Datació</b>		<b>Criteri datació</b>			
<b>Cobreix a</b>		<b>Cobert per</b>		<b>Interpretació</b>					
		1007		XIX-XX					
<b>Farceix a</b>		<b>Farcit per</b>		Mur					
<b>Talla a</b>		<b>Tallat per</b>		<b>Observacions</b>					
				Mur de façana de la presó que separa el pati de la presó del pati dels nens. Compost per pedres i maons lligats amb morter de calç de color blanc. Presenta una amplada de 0,50, una llargada de 15,40 metres i una alçada màxima conservada de 1,20 m. En la Rasa 4000 ha estat documentat un tram pertanyent a la					
<b>Es recolza en</b>		<b>Se li recolza</b>		<b>Afecció</b>		No <input checked="" type="checkbox"/> Si <input checked="" type="checkbox"/> % <input type="checkbox"/> Tipus <input type="checkbox"/>			
<b>Es lliura</b>		<b>Se li lliura</b>		<b>Cotes Sup.</b>		<b>Cotes Inf.</b>			
				9,65-8,81					

<b>Definició UE</b>		<b>Textura</b>		<b>Composició</b>		<b>Sector</b>		<b>1009</b>	
Estructura				Geològica		1000		Foto. Plan.	
		Color		Orgànica		Zona			
				Artificial					
<b>Relacions Físiques</b>		<b>Igual a</b>		<b>Datació</b>		<b>Criteri datació</b>			
<b>Cobreix a</b>		<b>Cobert per</b>		<b>Interpretació</b>					
		1007		XIX-XX					
<b>Farceix a</b>		<b>Farcit per</b>		Paviment					
<b>Talla a</b>		<b>Tallat per</b>		<b>Observacions</b>					
				Paviment de fet de maons de 30X15 cm documentat en el pati dels nens, tan sols es documenta en l'angle que formen els murs 1008 i 1020. Se li recolza l'estructura feta de maons 1011.					
<b>Es recolza en</b>		<b>Se li recolza</b>		<b>Afecció</b>		No <input type="checkbox"/> Si <input type="checkbox"/> % <input type="checkbox"/> Tipus <input type="checkbox"/>			
1013		1011							
<b>Es lliura</b>		<b>Se li lliura</b>		<b>Cotes Sup.</b>		<b>Cotes Inf.</b>			
				8,25					



Definició UE		Textura	Composició		Sector	1010	
Estructura		<input type="text"/>	Geològica	<input type="text"/>	1000	Zona	Foto. Plan.
		Color	Orgànica	<input type="text"/>			
		<input type="text"/>	Artificial	<input type="text"/>			
Relacions Físiques		Igual a		Datació	Criteri datació		
Cobreix a		Cobert per		Interpretació	XIX-XX	<input type="text"/>	
		1007		Paviment			
Farceix a		Farcit per		Observacions			
				Paviment de morter gris documentat en el pati dels nens. Presenta unes incisions que imiten un paviment de pedres de 60x100 cm. Cobreix el paviment de pedra original de la presó (UE 1022) i se li recolza l'estructura rectangular 1016 i les restes de morter 1021.			
Talla a		Tallat per		Afecció	No <input type="checkbox"/>	Si <input type="checkbox"/>	% <input type="text"/>
Es recolza en	1022 1013 1020	Se li recolza	1016 1021	Tipus	<input type="text"/>		
Es lliura		Se li lliura		Cotes Sup.	8,18-8,14	Cotes Inf.	<input type="text"/>

Definició UE		Textura	Composició		Sector	1011	
Estructura		<input type="text"/>	Geològica	<input type="text"/>	1000	Zona	Foto. Plan.
		Color	Orgànica	<input type="text"/>			
		<input type="text"/>	Artificial	<input type="text"/>			
Relacions Físiques		Igual a		Datació	Criteri datació		
Cobreix a		Cobert per		Interpretació	XIX-XX	<input type="text"/>	
		1007		Paviment			
Farceix a		Farcit per		Observacions			
				Estructura de planta rectangular, construïda amb una filera de maons de 30X15 i documentada en el pati dels nens. Recolza en el paviment 1009.			
Talla a		Tallat per		Afecció	No <input type="checkbox"/>	Si <input type="checkbox"/>	% <input type="text"/>
Es recolza en	1009	Se li recolza		Tipus	<input type="text"/>		
Es lliura		Se li lliura		Cotes Sup.	8,34	Cotes Inf.	<input type="text"/>

Definició UE		Textura	Composició		Sector	1012	
Estructura		<input type="text"/>	Geològica	<input type="text"/>	1000	Zona	Foto. Plan.
		Color	Orgànica	<input type="text"/>			
		<input type="text"/>	Artificial	<input type="text"/>			
Relacions Físiques		Igual a		Datació	Criteri datació		
Cobreix a		Cobert per		Interpretació	XIX-XX	<input type="text"/>	
		1007		Envà			
Farceix a		Farcit per		Observacions			
				Petit envà fet de morter que s'adossa al mur 1014 i que delimita la comuna del pati dels nens. Se li entrega el paviment de rajoles 1029.			
Talla a		Tallat per		Afecció	No <input checked="" type="checkbox"/>	Si <input checked="" type="checkbox"/>	% <input type="text"/>
Es recolza en	1014	Se li recolza	1029 1022	Tipus	Parcial		
Es lliura		Se li lliura		Cotes Sup.	8,34	Cotes Inf.	<input type="text"/>

<b>Definició UE</b>		<b>Textura</b>		<b>Composició</b>		<b>Sector</b>		<b>1013</b>	
Estrat		Compacta		Geològica Argila		1000		Foto. Plan.	
		Color		Orgànica		Zona			
		Gris Fosc		Artificial					
<b>Relacions Físiques</b>		<b>Igual a</b>		<b>Datació</b>		<b>Criteri datació</b>			
Cobreix a		Cobert per		Interpretació XIX-XX					
Farceix a		Farcit per		Anivellació					
Talla a		Tallat per		<b>Observacions</b>					
Es recolza en		Se li recolza		Estrat de terra de color gris fosc sobre el qual recolzen els paviments 1009 i 1010, documentats en el pati dels nens.					
Es lliura		Se li lliura		1009 1010					
				Afecció No <input type="checkbox"/> Si <input type="checkbox"/> % <input type="checkbox"/> Tipus <input type="checkbox"/>					
				Cotes Sup. 8,20- 8,10		Cotes Inf. <input type="checkbox"/>			

<b>Definició UE</b>		<b>Textura</b>		<b>Composició</b>		<b>Sector</b>		<b>1014</b>	
Estructura				Geològica		1000		Foto. Plan.	
		Color		Orgànica		Zona			
				Artificial					
<b>Relacions Físiques</b>		<b>Igual a</b>		<b>Datació</b>		<b>Criteri datació</b>			
Cobreix a		Cobert per		Interpretació XIX-XX				204	
Farceix a		Farcit per		Mur				205	
Talla a		Tallat per		<b>Observacions</b>				206	
Es recolza en		Se li recolza		Mur que separa el pati dels nens del pati de les dones. Compost per pedres i maons lligats amb morter de calç de color blanc. Presenta una amplada de 601 cm, una llargada de 12,90 metres i una alçada conservada de 1,10 metres. Se li adossa la banqueta 1023.				212	
Es lliura		Se li lliura		1023 1022				213	
				Afecció No <input checked="" type="checkbox"/> Si <input checked="" type="checkbox"/> % <input type="checkbox"/> Tipus Parcial				214	
				Cotes Sup. 9,44-8,50		Cotes Inf. <input type="checkbox"/>		219	
								220	
								221	
								222	
								233	
								234	
								235	
								236	

<b>Definició UE</b>		<b>Textura</b>		<b>Composició</b>		<b>Sector</b>		<b>1015</b>	
				Geològica		1000		Foto. Plan.	
		Color		Orgànica		Zona			
				Artificial					
<b>Relacions Físiques</b>		<b>Igual a</b>		<b>Datació</b>		<b>Criteri datació</b>			
Cobreix a		Cobert per		Interpretació <input type="checkbox"/>					
Farceix a		Farcit per							
Talla a		Tallat per		<b>Observacions</b>					
Es recolza en		Se li recolza		Eliminada					
Es lliura		Se li lliura							
				Afecció No <input type="checkbox"/> Si <input type="checkbox"/> % <input type="checkbox"/> Tipus <input type="checkbox"/>					
				Cotes Sup. <input type="checkbox"/>		Cotes Inf. <input type="checkbox"/>			

<b>Definició UE</b>		<b>Textura</b>		<b>Composició</b>		<b>Sector</b>		<b>1016</b>	
Estructura				Geològica		1000		Foto. Plan.	
		Color		Orgànica		Zona			
				Artificial					
<b>Relacions Físiques</b>		<b>Igual a</b>		<b>Datació</b>		<b>Criteri datació</b>			
Cobreix a		Cobert per 1007		Interpretació XIX-XX					
Farceix a		Farcit per							
Talla a		Tallat per							
Es recolza en 1010		Se li recolza							
Es lliura		Se li lliura							
				<b>Observacions</b>					
				Estructura de planta rectangular documentada en el pati dels nens. Recolza sobre el paviment de morter gris 1010 i presenta unes dimensions de 40 cm d'ample per 1 metre de llarg.					
				Afecció No <input type="checkbox"/> Si <input type="checkbox"/> % <input type="checkbox"/> Tipus <input type="checkbox"/>					
				Cotes Sup. 8,47		Cotes Inf.			

<b>Definició UE</b>		<b>Textura</b>		<b>Composició</b>		<b>Sector</b>		<b>1017</b>	
				Geològica		1000		Foto. Plan.	
		Color		Orgànica		Zona			
				Artificial					
<b>Relacions Físiques</b>		<b>Igual a</b>		<b>Datació</b>		<b>Criteri datació</b>			
Cobreix a		Cobert per		Interpretació					
Farceix a		Farcit per							
Talla a		Tallat per							
Es recolza en		Se li recolza							
Es lliura		Se li lliura							
				<b>Observacions</b>					
				Eliminada					
				Afecció No <input type="checkbox"/> Si <input type="checkbox"/> % <input type="checkbox"/> Tipus <input type="checkbox"/>					
				Cotes Sup.		Cotes Inf.			

<b>Definició UE</b>		<b>Textura</b>		<b>Composició</b>		<b>Sector</b>		<b>1018</b>	
Estructura				Geològica		1000		Foto. Plan.	
		Color		Orgànica		Zona			
				Artificial					
<b>Relacions Físiques</b>		<b>Igual a</b>		<b>Datació</b>		<b>Criteri datació</b>			
Cobreix a		Cobert per 1007		Interpretació XIX-XX					
Farceix a		Farcit per		Paviment					
Talla a		Tallat per							
Es recolza en 1019		Se li recolza							
Es lliura		Se li lliura							
				<b>Observacions</b>					
				Paviment de morter gris documentat en el pati de les dones. Presenta unes incisions que imiten un paviment de pedres de 60x100 cm. Es recolza en el paviment de pedres 1019.					
				Afecció No <input checked="" type="checkbox"/> Si <input checked="" type="checkbox"/> % <input type="checkbox"/> Tipus <input type="checkbox"/> Parcial					
				Cotes Sup. 8,14-8,00		Cotes Inf.			

<b>Definició UE</b>		<b>Textura</b>		<b>Composició</b>		<b>Sector</b>		<b>1019</b>	
Estructura				Geològica		1000		Foto. Plan.	
		Color		Orgànica		Zona			
				Artificial					
<b>Relacions Físiques</b>		<b>Igual a</b>		<b>Datació</b>		<b>Criteri datació</b>			
Cobreix a		Cobert per		Interpretació XIX-XX					
Farceix a		Farcit per		Paviment					
Talla a		Tallat per		<b>Observacions</b>					
Es recolza en		Se li recolza		Paviment original documentat en el pati de les dones. Compost per pedres rectangulars amb mesures que oscil·len entre els 30 x 20 i els 15 x 20 cm. Es cobert pel paviment de morter gris 1018.					
Es lliura		Se li lliura		1018					
				Afecció No <input type="checkbox"/> Si <input type="checkbox"/> % <input type="checkbox"/> Tipus <input type="checkbox"/>					
				Cotes Sup. 8,00		Cotes Inf.			

<b>Definició UE</b>		<b>Textura</b>		<b>Composició</b>		<b>Sector</b>		<b>1020</b>	
Estructura				Geològica		1000		Foto. Plan.	
		Color		Orgànica		Zona			
				Artificial					
<b>Relacions Físiques</b>		<b>Igual a</b>		<b>Datació</b>		<b>Criteri datació</b>			
Cobreix a		Cobert per		Interpretació XIX-XX				204	
Farceix a		Farcit per		Mur				205	
Talla a		Tallat per		<b>Observacions</b>				206	
Es recolza en		Se li recolza		Mur que fa angle amb el mur 1008 i tanca el pati dels nens. Compost per pedres i maons lligats amb morter de calç de color blanc. Presenta una amplada de 0,50, una llargada de 4,30 metres i una alçada màxima conservada de 1,20 m.				212	
Es lliura		Se li lliura		1010				213	
				Afecció No <input checked="" type="checkbox"/> Si <input checked="" type="checkbox"/> % <input type="checkbox"/> Tipus Parcial				214	
				Cotes Sup. 9,56		Cotes Inf.		219	
								220	
								221	
								222	
								233	
								234	
								235	
								236	

<b>Definició UE</b>		<b>Textura</b>		<b>Composició</b>		<b>Sector</b>		<b>1021</b>	
Estructura				Geològica		1000		Foto. Plan.	
		Color		Orgànica		Zona			
				Artificial					
<b>Relacions Físiques</b>		<b>Igual a</b>		<b>Datació</b>		<b>Criteri datació</b>			
Cobreix a		Cobert per		Interpretació XIX-XX					
Farceix a		Farcit per		basaments d'una mena de porxo					
Talla a		Tallat per		<b>Observacions</b>					
Es recolza en		Se li recolza		Restes d'una estructura feta de maons lligats amb morter. Documentada en el paviment de formigó del pati dels nens (UE 1010) i que podria correspondre als basaments d'una mena de porxo. Recolza en el paviment 1010.					
Es lliura		Se li lliura		1010					
				Afecció No <input type="checkbox"/> Si <input type="checkbox"/> % <input type="checkbox"/> Tipus <input type="checkbox"/>					
				Cotes Sup. 8,45-8,13		Cotes Inf.			

<b>Definició UE</b>		<b>Textura</b>		<b>Composició</b>		<b>Sector</b>		<b>1022</b>	
Estructura				Geològica		1000		Foto. Plan.	
		Color		Orgànica		Zona			
				Artificial					
<b>Relacions Físiques</b>		<b>Igual a</b>		<b>Datació</b>		<b>Criteri datació</b>			
Cobreix a		Cobert per		Interpretació XIX-XX					
Farceix a		Farcit per		Paviment					
Talla a		Tallat per		<b>Observacions</b>					
Es recolza en		Se li recolza		Restes del paviment de pedra originàri del pati dels nens i que seria cobert pel paviment 1010. Compost per pedres rectangulars amb mesures que oscil·len entre els 30 x 20 i els 15 x 20 cm. Tan sols documentat en l'angle format per 1012 i 1014.					
1012 1014		1029		Afecció No <input type="checkbox"/> Si <input type="checkbox"/> % <input type="checkbox"/> Tipus <input type="checkbox"/>					
Es lliura		Se li lliura		Cotes Sup. 8,28		Cotes Inf.			

<b>Definició UE</b>		<b>Textura</b>		<b>Composició</b>		<b>Sector</b>		<b>1023</b>	
Estructura				Geològica		1000		Foto. Plan.	
		Color		Orgànica		Zona			
				Artificial					
<b>Relacions Físiques</b>		<b>Igual a</b>		<b>Datació</b>		<b>Criteri datació</b>			
Cobreix a		Cobert per		Interpretació XIX-XX					
		1007		Banqueta					
Farceix a		Farcit per		<b>Observacions</b>					
Talla a		Tallat per		Banqueta adossada al mur 1014.					
Es recolza en		Se li recolza		Afecció No <input type="checkbox"/> Si <input type="checkbox"/> % <input type="checkbox"/> Tipus <input type="checkbox"/>					
1014				Cotes Sup. 8,36-8,15		Cotes Inf.			
Es lliura		Se li lliura							

<b>Definició UE</b>		<b>Textura</b>		<b>Composició</b>		<b>Sector</b>		<b>1024</b>	
Estructura				Geològica		1000		Foto. Plan.	
		Color		Orgànica		Zona			
				Artificial					
<b>Relacions Físiques</b>		<b>Igual a</b>		<b>Datació</b>		<b>Criteri datació</b>			
Cobreix a		Cobert per		Interpretació XIX-XX					
		1007		Tapa registre					
Farceix a		Farcit per		<b>Observacions</b>					
Talla a		Tallat per		Tapa d'un dels registres documentats en el pati de les dones. Compost per una pedra de planta quadrada de 50X50 cm.					
Es recolza en		Se li recolza		Afecció No <input checked="" type="checkbox"/> Si <input checked="" type="checkbox"/> % <input type="checkbox"/> Tipus Total					
1032				Cotes Sup. 7,96		Cotes Inf.			
Es lliura		Se li lliura							

<b>Definició UE</b>		<b>Textura</b>		<b>Composició</b>		<b>Sector</b>		<b>1025</b>	
Estructura				Geològica		1000		Foto. Plan.	
		Color		Orgànica		Zona			
				Artificial					
<b>Relacions Físiques</b>		<b>Igual a</b>		<b>Datació</b>		<b>Criteri datació</b>			
Cobreix a		Cobert per 1007		Interpretació XIX-XX					
Farceix a		Farcit per		Tapa registre					
Talla a		Tallat per		<b>Observacions</b>					
Es recolza en		Se li recolza		Tapa d'un dels registres documentats en el pati de les dones. Compost per una pedra de planta quadrada de 50x50 cm.					
Es lliura		Se li lliura		Afecció No <input type="checkbox"/> Si <input type="checkbox"/> % <input type="checkbox"/> Tipus <input type="checkbox"/>					
				Cotes Sup. 7,89		Cotes Inf.			

<b>Definició UE</b>		<b>Textura</b>		<b>Composició</b>		<b>Sector</b>		<b>1026</b>	
Estructura				Geològica		1000		Foto. Plan.	
		Color		Orgànica		Zona			
				Artificial					
<b>Relacions Físiques</b>		<b>Igual a</b>		<b>Datació</b>		<b>Criteri datació</b>			
Cobreix a		Cobert per 1007		Interpretació XIX-XX					
Farceix a		Farcit per		Tapa registre					
Talla a		Tallat per		<b>Observacions</b>					
Es recolza en 1033		Se li recolza		Tapa d'un dels registres documentats en el pati de les dones. Compost per una pedra de planta quadrada de 50x50 cm.					
Es lliura		Se li lliura		Afecció No <input checked="" type="checkbox"/> Si <input checked="" type="checkbox"/> % <input type="checkbox"/> Tipus Total					
				Cotes Sup. 7,89		Cotes Inf.			

<b>Definició UE</b>		<b>Textura</b>		<b>Composició</b>		<b>Sector</b>		<b>1027</b>	
Estructura				Geològica		1000		Foto. Plan.	
		Color		Orgànica		Zona			
				Artificial					
<b>Relacions Físiques</b>		<b>Igual a</b>		<b>Datació</b>		<b>Criteri datació</b>			
Cobreix a		Cobert per 1007		Interpretació XIX-XX					
Farceix a		Farcit per		Tapa registre					
Talla a		Tallat per		<b>Observacions</b>					
Es recolza en 1034		Se li recolza		Tapa d'un dels registres documentats en el pati de les dones. Compost per una pedra de planta quadrada de 50x50 cm.					
Es lliura		Se li lliura		Afecció No <input checked="" type="checkbox"/> Si <input checked="" type="checkbox"/> % <input type="checkbox"/> Tipus Total					
				Cotes Sup. 7,89		Cotes Inf.			

Definició UE		Textura	Composició		Sector	1028
Estructura			Geològica		1000	
		Color	Orgànica		Zona	Foto. Plan.
			Artificial			
Relacions Físiques		Igual a	Datació		Criteri datació	
Cobreix a	Cobert per		Interpretació	XIX-XX		
	1007		Mur			
Farceix a	Farcit per		Observacions			
			Mur que separa el pati de les dones del dormitori per a les dones. Compost per pedres i maons lligats amb morter de calç de color blanc. Amb una amplada de 60 cm, llargada de 11,90 metres i alçada de 1,10 metres.			
Talla a	Tallat per		Afecció No		Tipus	
			X Si X %		Parcial	
Es recolza en	Se li recolza		Cotes Sup.		Cotes Inf.	
	1018 1019 1035 1038 1039		9,11-8.,31			
Es lliura	Se li lliura					

Definició UE		Textura	Composició		Sector	1029
Estructura			Geològica		1000	
		Color	Orgànica		Zona	Foto. Plan.
			Artificial			
Relacions Físiques		Igual a	Datació		Criteri datació	
Cobreix a	Cobert per		Interpretació	XIX-XX		
	1007		Paviment			
Farceix a	Farcit per		Observacions			
			Paviment de rajoles de 15X 30. Documentat en l'angle format per l'envà 102 i el mur 1014 i que formava part de la comuna del pati dels nens.			
Talla a	Tallat per		Afecció No		Tipus	
			X Si X %		Parcial	
Es recolza en	Se li recolza		Cotes Sup.		Cotes Inf.	
	1022 1012 1014		8,37			
Es lliura	Se li lliura					

Definició UE		Textura	Composició		Sector	1030
Estructura			Geològica		1000	
		Color	Orgànica		Zona	Foto. Plan.
			Artificial			
Relacions Físiques		Igual a	Datació		Criteri datació	
Cobreix a	Cobert per		Interpretació	XIX-XX		
	1007		comuna			
Farceix a	Farcit per		Observacions			
			Estructura de planta rectangular documentada en el pati dels nens i adossada al mur 1014. Formaria part de l'espai ocupat per la comuna del pati dels nens. Recolza sobre el paviment de rajoles 1029 i presenta unes dimensions de 1,45 metres de llargada per 0,40 cm d'amplada.			
Talla a	Tallat per		Afecció No		Tipus	
Es recolza en	Se li recolza		Cotes Sup.		Cotes Inf.	
	1029		8,31			
Es lliura	Se li lliura					

<b>Definició UE</b>		<b>Textura</b>		<b>Composició</b>		<b>Sector</b>		<b>1031</b>	
Estructura				Geològica		1000		Foto. Plan.	
		Color		Orgànica		Zona			
				Artificial					
<b>Relacions Físiques</b>		<b>Igual a</b>		<b>Datació</b>		<b>Criteri datació</b>			
Cobreix a		Cobert per		Interpretació		XIX-XX			
		1007		Envà					
Farceix a		Farcit per		<b>Observacions</b>					
Talla a		Tallat per		Restes d'un petit envà fet de morter que s'adossa al mur 1014 i a l'estructura 1030 i que delimita la comuna del pati dels nens.					
Es recolza en		Se li recolza		Afecció No		Si		%	
1014 1030								Tipus	
Es lliura		Se li lliura		Cotes Sup.		8,22		Cotes Inf.	

<b>Definició UE</b>		<b>Textura</b>		<b>Composició</b>		<b>Sector</b>		<b>1032</b>	
Estructura				Geològica		1000		Foto. Plan.	
		Color		Orgànica		Zona			
				Artificial					
<b>Relacions Físiques</b>		<b>Igual a</b>		<b>Datació</b>		<b>Criteri datació</b>			
Cobreix a		Cobert per		Interpretació		XIX-XX			
		1007		Registre d'un col·lector					
Farceix a		Farcit per		<b>Observacions</b>					
Talla a		Tallat per		Registre d'un col·lector de planta quadrada documentat en el pati de les dones i cobert per la tapa 1024.					
Es recolza en		Se li recolza		Afecció No		Si		%	
1024								Tipus	
Es lliura		Se li lliura		Cotes Sup.				Cotes Inf.	

<b>Definició UE</b>		<b>Textura</b>		<b>Composició</b>		<b>Sector</b>		<b>1033</b>	
Estructura				Geològica		1000		Foto. Plan.	
		Color		Orgànica		Zona			
				Artificial					
<b>Relacions Físiques</b>		<b>Igual a</b>		<b>Datació</b>		<b>Criteri datació</b>			
Cobreix a		Cobert per		Interpretació		XIX-XX			
		1007		Registre d'un col·lector					
Farceix a		Farcit per		<b>Observacions</b>					
Talla a		Tallat per		Registre d'un col·lector planta quadrada documentat en el pati de les dones i cobert per la tapa 10246.					
Es recolza en		Se li recolza		Afecció No		Si		%	
1026								Tipus	
Es lliura		Se li lliura		Cotes Sup.				Cotes Inf.	



<b>Definició UE</b>		<b>Textura</b>		<b>Composició</b>		<b>Sector</b>		<b>1034</b>	
Estructura				Geològica		1000		Foto. Plan.	
		Color		Orgànica		Zona			
				Artificial					
<b>Relacions Físiques</b>		<b>Igual a</b>		<b>Datació</b>		<b>Criteri datació</b>			
Cobreix a		Cobert per		Interpretació		XIX-XX			
		1007		Registre d'un col·lector					
Farceix a		Farcit per		<b>Observacions</b>					
Talla a		Tallat per		Registre d'un col·lector planta quadrada documentat en el pati de les dones i cobert per la tapa 1027.					
Es recolza en		Se li recolza		Afecció No		Si		%	
		1027						Tipus	
Es lliura		Se li lliura		Cotes Sup.		Cotes Inf.			

<b>Definició UE</b>		<b>Textura</b>		<b>Composició</b>		<b>Sector</b>		<b>1035</b>	
Estructura				Geològica		1000		Foto. Plan.	
		Color		Orgànica		Zona			
				Artificial					
<b>Relacions Físiques</b>		<b>Igual a</b>		<b>Datació</b>		<b>Criteri datació</b>			
Cobreix a		Cobert per		Interpretació		XIX-XX			
		1007		basament pica					
Farceix a		Farcit per		<b>Observacions</b>					
Talla a		Tallat per		Estructura de planta rectangular feta de maons i pedres lligades amb morter i arrebossada amb rajoles de color blanc i vermell de 20x20. Estructura que es localitza en el pati de les dones, concretament encaixada en el mur 1028 i que es realitza per a subjectar una pica. Amb unes dimensions de 1,48 metres de					
Es recolza en		Se li recolza		Afecció No		Si		%	
1028		1036 1037						Tipus	
Es lliura		Se li lliura		Cotes Sup.		Cotes Inf.			
				9,06					

<b>Definició UE</b>		<b>Textura</b>		<b>Composició</b>		<b>Sector</b>		<b>1036</b>	
Estructura				Geològica		1000		Foto. Plan.	
		Color		Orgànica		Zona			
				Artificial					
<b>Relacions Físiques</b>		<b>Igual a</b>		<b>Datació</b>		<b>Criteri datació</b>			
Cobreix a		Cobert per		Interpretació		XIX-XX			
		1007		Graó					
Farceix a		Farcit per		<b>Observacions</b>					
Talla a		Tallat per		Graó de planta rectangular amb els angles arrodonits per tal d'accedir a la pica documentada en el pati de les dones. Amb unes dimensions de 1,60 metres de llargada i 55 cm d'amplada.					
Es recolza en		Se li recolza		Afecció No		Si		%	
1035		1028						Tipus	
Es lliura		Se li lliura		Cotes Sup.		Cotes Inf.			
				8,27					

<b>Definició UE</b>		<b>Textura</b>		<b>Composició</b>		<b>Sector</b>		<b>1037</b>	
Estructura				Geològica		1000		Foto. Plan.	
		Color		Orgànica		Zona			
				Artificial					
<b>Relacions Físiques</b>		<b>Igual a</b>		<b>Datació</b>		<b>Criteri datació</b>			
Cobreix a		Cobert per 1007		Interpretació XIX-XX					
Farceix a		Farcit per		Pica de pedra					
Talla a		Tallat per		<b>Observacions</b>					
Es recolza en 1035		Se li recolza		Pica de pedra documentada en el pati de les dones. Es recolza en l'estructura 1035. Presenta 1,10 metres de llargada i 55 cm d'amplada					
Es lliura		Se li lliura		Afecció No <input type="checkbox"/> Si <input type="checkbox"/> % <input type="checkbox"/> Tipus <input type="checkbox"/>					
				Cotes Sup. 8,94		Cotes Inf.			

<b>Definició UE</b>		<b>Textura</b>		<b>Composició</b>		<b>Sector</b>		<b>1038</b>	
Estructura				Geològica		1000		Foto. Plan.	
		Color		Orgànica		Zona			
				Artificial					
<b>Relacions Físiques</b>		<b>Igual a</b>		<b>Datació</b>		<b>Criteri datació</b>			
Cobreix a		Cobert per 1007		Interpretació XIX-XX					
Farceix a		Farcit per		Coberta d'una canalització					
Talla a		Tallat per		<b>Observacions</b>					
Es recolza en 1028		Se li recolza		Coberta composta per maons de 15x30 d'una canalització. Es documenta adossada al mur 1028. Presenta una llargada de 8,10 metres i una amplada de 45 cm i es troba entre el petit envà 1039 i l'estructura 1040.					
Es lliura		Se li lliura		Afecció No <input type="checkbox"/> Si <input type="checkbox"/> % <input type="checkbox"/> Tipus <input type="checkbox"/>					
				Cotes Sup. 8,06		Cotes Inf.			

<b>Definició UE</b>		<b>Textura</b>		<b>Composició</b>		<b>Sector</b>		<b>1039</b>	
Estructura				Geològica		1000		Foto. Plan.	
		Color		Orgànica		Zona			
				Artificial					
<b>Relacions Físiques</b>		<b>Igual a</b>		<b>Datació</b>		<b>Criteri datació</b>			
Cobreix a		Cobert per 1007		Interpretació XIX-XX					
Farceix a		Farcit per		Envà					
Talla a		Tallat per		<b>Observacions</b>					
Es recolza en 1028		Se li recolza		Envà fet de maons de 15x30 que delimita la coberta 1038.					
Es lliura		Se li lliura		Afecció No <input type="checkbox"/> Si <input type="checkbox"/> % <input type="checkbox"/> Tipus <input type="checkbox"/>					
				Cotes Sup. 8,18-8,10		Cotes Inf.			

<b>Definició UE</b>		<b>Textura</b>	<b>Composició</b>		<b>Sector</b>	<b>1040</b>
Estructura		<input type="text"/>	<b>Geològica</b>	<input type="text"/>	1000	
		<b>Color</b>	<b>Orgànica</b>	<input type="text"/>	<b>Zona</b>	<b>Foto. Plan.</b>
		<input type="text"/>	<b>Artificial</b>	<input type="text"/>	<input type="text"/>	<input type="text"/>
<b>Relacions Físiques</b>		<b>Igual a</b>		<b>Datació</b>	<b>Criteri datació</b>	
<b>Cobreix a</b>		<b>Cobert per</b>		<input type="text"/>	<input type="text"/>	
1007		1007		<input type="text"/>		
<b>Farceix a</b>		<b>Farcit per</b>		<input type="text"/>		
				<input type="text"/>		
<b>Talla a</b>		<b>Tallat per</b>		<input type="text"/>		
				<input type="text"/>		
<b>Es recolza en</b>		<b>Se li recolza</b>		<input type="text"/>		
1028				<input type="text"/>		
<b>Es lliura</b>		<b>Se li lliura</b>		<input type="text"/>		
				<input type="text"/>		
<b>Observacions</b>				<b>Afecció</b>		
Estructura de planta rectangular adossada al mur 1028. Presenta una llargada de 1,90 cm i una amplada de 38 cm.				No <input type="checkbox"/> Si <input type="checkbox"/> % <input type="text"/> Tipus <input type="text"/>		
				Cotes Sup. 8,48 Cotes Inf. <input type="text"/>		

<b>Definició UE</b>		<b>Textura</b>	<b>Composició</b>		<b>Sector</b>	<b>2001</b>
Estrat		<input type="text"/>	<b>Geològica</b>	<input type="text"/>	2000	
		<b>Color</b>	<b>Orgànica</b>	<input type="text"/>	<b>Zona</b>	<b>Foto. Plan.</b>
		<input type="text"/>	<b>Artificial</b>	<input type="text"/>	<input type="text"/>	<input type="text"/>
<b>Relacions Físiques</b>		<b>Igual a</b>		<b>Datació</b>	<b>Criteri datació</b>	
<b>Cobreix a</b>		<b>Cobert per</b>		<input type="text"/>	<input type="text"/>	
2002				<input type="text"/>		
<b>Farceix a</b>		<b>Farcit per</b>		<input type="text"/>		
				<input type="text"/>		
<b>Talla a</b>		<b>Tallat per</b>		<input type="text"/>		
				<input type="text"/>		
<b>Es recolza en</b>		<b>Se li recolza</b>		<input type="text"/>		
				<input type="text"/>		
<b>Es lliura</b>		<b>Se li lliura</b>		<input type="text"/>		
				<input type="text"/>		
<b>Observacions</b>				<b>Afecció</b>		
Estrat superficial aportat per l'obra				No <input type="checkbox"/> Si <input type="checkbox"/> % <input type="text"/> Tipus <input type="text"/>		
				Cotes Sup. <input type="text"/> Cotes Inf. <input type="text"/>		

<b>Definició UE</b>		<b>Textura</b>	<b>Composició</b>		<b>Sector</b>	<b>2002</b>
Estrat		Compacta	<b>Geològica</b>	<input type="text"/>	2000	
		<b>Color</b>	<b>Orgànica</b>	<input type="text"/>	<b>Zona</b>	<b>Foto. Plan.</b>
		Marró	<b>Artificial</b>	<input type="text"/>	<input type="text"/>	<input type="text"/>
<b>Relacions Físiques</b>		<b>Igual a</b>		<b>Datació</b>	<b>Criteri datació</b>	
<b>Cobreix a</b>		<b>Cobert per</b>		<input type="text"/>	<input type="text"/>	
2003		2001		<input type="text"/>		
<b>Farceix a</b>		<b>Farcit per</b>		<input type="text"/>		
				<input type="text"/>		
<b>Talla a</b>		<b>Tallat per</b>		<input type="text"/>		
				<input type="text"/>		
<b>Es recolza en</b>		<b>Se li recolza</b>		<input type="text"/>		
				<input type="text"/>		
<b>Es lliura</b>		<b>Se li lliura</b>		<input type="text"/>		
				<input type="text"/>		
<b>Observacions</b>				<b>Afecció</b>		
Estrat de sauló provinent de la plaça				No <input type="checkbox"/> Si <input type="checkbox"/> % <input type="text"/> Tipus <input type="text"/>		
				Cotes Sup. <input type="text"/> Cotes Inf. <input type="text"/>		

<b>Definició UE</b>		<b>Textura</b>		<b>Composició</b>		<b>Sector</b>		<b>2003</b>	
Estrat		Compacta		Geològica		2000		Foto. Plan.	
		Color		Orgànica		Zona			
		Vermellós		Artificial					
<b>Relacions Físiques</b>		<b>Igual a</b>		<b>Datació</b>		<b>Criteri datació</b>			
Cobreix a		Cobert per		Interpretació					
2004		2002		Anivellació					
Farceix a		Farcit per		<b>Observacions</b>					
Talla a		Tallat per		Estrat d'argila de color vermell ataronjat, molt compacte, producte de l'anivellament de la plaça.					
Es recolza en		Se li recolza		Afecció No <input type="checkbox"/> Si <input type="checkbox"/> % <input type="checkbox"/> Tipus <input type="checkbox"/>					
Es lliura		Se li lliura		Cotes Sup. <input type="text"/> Cotes Inf. <input type="text"/>					

<b>Definició UE</b>		<b>Textura</b>		<b>Composició</b>		<b>Sector</b>		<b>2004</b>	
Estrat		Compacta		Geològica		2000		Foto. Plan.	
		Color		Orgànica		Zona			
		Gris Fosc		Artificial					
<b>Relacions Físiques</b>		<b>Igual a</b>		<b>Datació</b>		<b>Criteri datació</b>			
Cobreix a		Cobert per		Interpretació					
		2003		Anivellació					
Farceix a		Farcit per		<b>Observacions</b>					
Talla a		Tallat per		Estrat d'argila de color gris fosc i textura compacte amb força concentració de carbons, però sense material ceràmic.					
Es recolza en		Se li recolza		Afecció No <input type="checkbox"/> Si <input type="checkbox"/> % <input type="checkbox"/> Tipus <input type="checkbox"/>					
Es lliura		Se li lliura		Cotes Sup. <input type="text"/> Cotes Inf. <input type="text"/>					

<b>Definició UE</b>		<b>Textura</b>		<b>Composició</b>		<b>Sector</b>		<b>3001</b>	
Estrat		Compacta		Geològica		3000		Foto. Plan.	
		Color		Orgànica		Zona			
		Marró		Artificial					
<b>Relacions Físiques</b>		<b>Igual a</b>		<b>Datació</b>		<b>Criteri datació</b>			
		2001 4001 5001 6001		Interpretació		XXI			
Cobreix a		Cobert per		Nivell cota d'inici de l'obra					
3002				<b>Observacions</b>					
Farceix a		Farcit per		Estrat aportat per l'obra					
Talla a		Tallat per		Afecció No <input type="checkbox"/> Si <input type="checkbox"/> % <input type="checkbox"/> Tipus <input type="checkbox"/>					
Es recolza en		Se li recolza		Cotes Sup. <input type="text"/> Cotes Inf. <input type="text"/>					
Es lliura		Se li lliura							

<b>Definició UE</b>		<b>Textura</b>		<b>Composició</b>		<b>Sector</b>		<b>3002</b>	
Estrat				Geològica Sorra		3000		Foto. Plan.	
		Color		Orgànica		Zona			
				Artificial					
<b>Relacions Físiques</b>		<b>Igual a</b>		<b>Datació</b>		<b>Criteri datació</b>			
Cobreix a 3003		Cobert per 3001		Interpretació XX					
Farceix a		Farcit per		Sól de la plaça					
Talla a		Tallat per		<b>Observacions</b>					
Es recolza en		Se li recolza		Estrat de sauló provinent de la plaça					
Es lliura		Se li lliura		Afecció No <input type="checkbox"/> Si <input type="checkbox"/> % <input type="checkbox"/> Tipus <input type="checkbox"/>					
				Cotes Sup. <input type="text"/>		Cotes Inf. <input type="text"/>			

<b>Definició UE</b>		<b>Textura</b>		<b>Composició</b>		<b>Sector</b>		<b>3003</b>	
Estrat		Compacta		Geològica Argila		3000		Foto. Plan.	
		Color		Orgànica		Zona			
		Vermellós		Artificial					
<b>Relacions Físiques</b>		<b>Igual a</b>		<b>Datació</b>		<b>Criteri datació</b>			
Cobreix a 3004		Cobert per 3002		Interpretació XX					
Farceix a		Farcit per		Anivellació					
Talla a		Tallat per		<b>Observacions</b>					
Es recolza en		Se li recolza		Estrat d'argila de color vermell ataronjat, molt compacte, producte de l'anivellament de la plaça.					
Es lliura		Se li lliura		Afecció No <input type="checkbox"/> Si <input type="checkbox"/> % <input type="checkbox"/> Tipus <input type="checkbox"/>					
				Cotes Sup. <input type="text"/>		Cotes Inf. <input type="text"/>			

<b>Definició UE</b>		<b>Textura</b>		<b>Composició</b>		<b>Sector</b>		<b>3004</b>	
Estructura				Geològica		3000		Foto. Plan.	
		Color		Orgànica		Zona			
				Artificial					
<b>Relacions Físiques</b>		<b>Igual a</b>		<b>Datació</b>		<b>Criteri datació</b>			
Cobreix a 3008		Cobert per 3003		Interpretació XIX-XX				472	
Farceix a		Farcit per		Fonamentació				473	
Talla a		Tallat per		<b>Observacions</b>				474	
Es recolza en 3007		Se li recolza		Fonamentació del mur que separa el magatzem de les quadres per als homes. Presenta una amplada de 80 cm, una llargada de 47,15 metres i una alçada màxima conservada de 0,50 cm.				475	
Es lliura		Se li lliura		Afecció No <input checked="" type="checkbox"/> Si <input checked="" type="checkbox"/> % <input type="checkbox"/> Tipus <input type="checkbox"/> Parcial				476	
				Cotes Sup. 8,24-7,69		Cotes Inf. <input type="text"/>		477	
								478	
								479	
								480	
								481	

<b>Definició UE</b>		<b>Textura</b>		<b>Composició</b>		<b>Sector</b>		<b>3005</b>	
Estructura				Geològica		3000		Foto. Plan.	
		Color		Orgànica		Zona			
				Artificial					
<b>Relacions Físiques</b>		<b>Igual a</b>		<b>Datació</b>		<b>Criteri datació</b>			
Cobreix a		Cobert per		Interpretació					
Farceix a		Farcit per		Canalització					
Talla a		Tallat per		<b>Observacions</b>					
Es recolza en		Se li recolza		Canalització feta de maons de 15x30 adossada a la cara externa del mur 3004.					
Es lliura		Se li lliura		Afecció No <input type="checkbox"/> Si <input type="checkbox"/> % <input type="checkbox"/> Tipus <input type="checkbox"/>					
				Cotes Sup. <input type="text"/>		Cotes Inf. <input type="text"/>			

<b>Definició UE</b>		<b>Textura</b>		<b>Composició</b>		<b>Sector</b>		<b>3006</b>	
Estrat		Solta		Geològica		3000		Foto. Plan.	
		Color		Orgànica		Zona			
		Gris Fosc		Artificial					
<b>Relacions Físiques</b>		<b>Igual a</b>		<b>Datació</b>		<b>Criteri datació</b>			
Cobreix a		Cobert per		Interpretació					
Farceix a		Farcit per		Farciment					
Talla a		Tallat per		<b>Observacions</b>					
Es recolza en		Se li recolza		Reompliment de la canalització 3005					
Es lliura		Se li lliura		Afecció No <input type="checkbox"/> Si <input type="checkbox"/> % <input type="checkbox"/> Tipus <input type="checkbox"/>					
				Cotes Sup. <input type="text"/>		Cotes Inf. <input type="text"/>			

<b>Definició UE</b>		<b>Textura</b>		<b>Composició</b>		<b>Sector</b>		<b>3007</b>	
Estructura				Geològica		3000		Foto. Plan.	
		Color		Orgànica		Zona			
				Artificial					
<b>Relacions Físiques</b>		<b>Igual a</b>		<b>Datació</b>		<b>Criteri datació</b>			
Cobreix a		Cobert per		Interpretació		XIX-XX			
Farceix a		Farcit per		Banqueta de fonamentació					
Talla a		Tallat per		<b>Observacions</b>					
Es recolza en		Se li recolza		Banqueta de la fonamentació 3004. Farceix la trinxera de fonamentació 3008.					
Es lliura		Se li lliura		Afecció No <input checked="" type="checkbox"/> Si <input checked="" type="checkbox"/> % <input type="checkbox"/> Tipus <input type="text"/>		Parcial			
				Cotes Sup. <input type="text"/>		7,64-8,07		Cotes Inf. <input type="text"/>	

<b>Definició UE</b>		<b>Textura</b>		<b>Composició</b>		<b>Sector</b>		<b>3008</b>	
Retall				Geològica		3000		Foto. Plan.	
		Color		Orgànica		Zona		440	
				Artificial				441	
<b>Relacions Físiques</b>		<b>Igual a</b>		<b>Datació</b>		<b>Criteri datació</b>		472	
<b>Cobreix a</b>		<b>Cobert per</b>		Interpretació XIX-XX				473	
		3004 3007		Trinxera de fonamentació				474	
<b>Farceix a</b>		<b>Farcit per</b>		<b>Observacions</b>				475	
		3004 3007		Trinxera de la banquetta 3007 i fonamentació 3004.				476	
<b>Talla a</b>		<b>Tallat per</b>		Afecció No <input checked="" type="checkbox"/> Si <input checked="" type="checkbox"/> % <input type="checkbox"/> Tipus Total				477	
				Cotes Sup. 7,44 Cotes Inf.				478	
<b>Es recolza en</b>		<b>Se li recolza</b>						479	
<b>Es lliura</b>		<b>Se li lliura</b>						480	
								481	

<b>Definició UE</b>		<b>Textura</b>		<b>Composició</b>		<b>Sector</b>		<b>3009</b>	
Estrat		Compacta		Geològica		3000		Foto. Plan.	
		Color		Orgànica		Zona			
		Gris Fosc		Artificial					
<b>Relacions Físiques</b>		<b>Igual a</b>		<b>Datació</b>		<b>Criteri datació</b>			
		4009		Interpretació XIX-XX					
<b>Cobreix a</b>		<b>Cobert per</b>		Anivellació					
		3003		<b>Observacions</b>					
<b>Farceix a</b>		<b>Farcit per</b>		Estrat d'argila de color gris fosc i textura compacte amb força concentració de carbons, però sense material ceràmic					
				Afecció No <input type="checkbox"/> Si <input type="checkbox"/> % <input type="checkbox"/> Tipus <input type="checkbox"/>					
<b>Talla a</b>		<b>Tallat per</b>		Cotes Sup. <input type="checkbox"/> Cotes Inf. <input type="checkbox"/>					
		3008 3010							
<b>Es recolza en</b>		<b>Se li recolza</b>							
<b>Es lliura</b>		<b>Se li lliura</b>							

<b>Definició UE</b>		<b>Textura</b>		<b>Composició</b>		<b>Sector</b>		<b>3010</b>	
Retall				Geològica		3000		Foto. Plan.	
		Color		Orgànica		Zona			
				Artificial					
<b>Relacions Físiques</b>		<b>Igual a</b>		<b>Datació</b>		<b>Criteri datació</b>			
				Interpretació XIX-XX					
<b>Cobreix a</b>		<b>Cobert per</b>		Trinxera de fonamentació					
				<b>Observacions</b>					
<b>Farceix a</b>		<b>Farcit per</b>		Trinxera de la canalització 3005					
		3005		Afecció No <input type="checkbox"/> Si <input type="checkbox"/> % <input type="checkbox"/> Tipus <input type="checkbox"/>					
<b>Talla a</b>		<b>Tallat per</b>		Cotes Sup. <input type="checkbox"/> Cotes Inf. <input type="checkbox"/>					
		3009							
<b>Es recolza en</b>		<b>Se li recolza</b>							
<b>Es lliura</b>		<b>Se li lliura</b>							

<b>Definició UE</b>		<b>Textura</b>		<b>Composició</b>		<b>Sector</b>		<b>4001</b>	
Estrat				Geològica		4000		Foto. Plan.	
		Color		Orgànica		Zona			
				Artificial					
<b>Relacions Físiques</b>		<b>Igual a</b> 2001 3001		<b>Datació</b>		<b>Criteri datació</b>			
<b>Cobreix a</b> 4002		<b>Cobert per</b>		<b>Interpretació</b>					
<b>Farceix a</b>		<b>Farcit per</b>		Nivell cota d'inici de l'obra					
<b>Talla a</b>		<b>Tallat per</b>		<b>Observacions</b>					
<b>Es recolza en</b>		<b>Se li recolza</b>		Estrat aportat per l'obra					
<b>Es lliura</b>		<b>Se li lliura</b>		Afecció No <input type="checkbox"/> Si <input type="checkbox"/> % <input type="checkbox"/> Tipus <input type="checkbox"/>					
				Cotes Sup. <input type="text"/>		Cotes Inf. <input type="text"/>			

<b>Definició UE</b>		<b>Textura</b>		<b>Composició</b>		<b>Sector</b>		<b>4002</b>	
Estrat		Compacta		Geològica		4000		Foto. Plan.	
		Color		Orgànica		Zona			
		Marró		Artificial					
<b>Relacions Físiques</b>		<b>Igual a</b>		<b>Datació</b>		<b>Criteri datació</b>			
<b>Cobreix a</b> 4003		<b>Cobert per</b> 4001		<b>Interpretació</b>					
<b>Farceix a</b>		<b>Farcit per</b>		anivellament de la plaça					
<b>Talla a</b>		<b>Tallat per</b>		<b>Observacions</b>					
<b>Es recolza en</b>		<b>Se li recolza</b>		Estrat de sauló provinent de la plaça					
<b>Es lliura</b>		<b>Se li lliura</b>		Afecció No <input type="checkbox"/> Si <input type="checkbox"/> % <input type="checkbox"/> Tipus <input type="checkbox"/>					
				Cotes Sup. <input type="text"/>		Cotes Inf. <input type="text"/>			

<b>Definició UE</b>		<b>Textura</b>		<b>Composició</b>		<b>Sector</b>		<b>4003</b>	
Estrat		Compacta		Geològica		4000		Foto. Plan.	
		Color		Orgànica		Zona			
		Vermellós		Artificial					
<b>Relacions Físiques</b>		<b>Igual a</b>		<b>Datació</b>		<b>Criteri datació</b>			
<b>Cobreix a</b>		<b>Cobert per</b> 4002		<b>Interpretació</b>					
<b>Farceix a</b>		<b>Farcit per</b>		anivellament de la plaça					
<b>Talla a</b>		<b>Tallat per</b>		<b>Observacions</b>					
<b>Es recolza en</b>		<b>Se li recolza</b>		Estrat d'argila de color vermell ataronjat, molt compacte, producte de l'anivellament de la plaça					
<b>Es lliura</b>		<b>Se li lliura</b>		Afecció No <input type="checkbox"/> Si <input type="checkbox"/> % <input type="checkbox"/> Tipus <input type="checkbox"/>					
				Cotes Sup. <input type="text"/>		Cotes Inf. <input type="text"/>			



Definició UE		Textura	Composició		Sector	4004	
Estructura			Geològica		4000	Zona	Foto. Plan.
		Color	Orgànica				442
			Artificial				443
Relacions Físiques		Igual a 1008	Datació		Criteri datació		444
Cobreix a	Cobert per		Interpretació	XIX-XX			445
	4003		Fonamentació				448
Farceix a	Farcit per		Observacions				450
4006			Fonamentació del mur de façana de la presó que separa el pati de la presó del pati de resguard. Es tracta del mateix mur que el 1008 (en aquest cas aquest separa el pati de la presó del pati dels nens) documentat en la Zona 1000. Recolza en la banqueta de fonamentació 4005 i farceix la rasa de fonamentació 4006.				491
Talla a	Tallat per		Afecció No	<input checked="" type="checkbox"/>	Si	<input checked="" type="checkbox"/>	%
							Tipus
Es recolza en	Se li recolza		Cotes Sup.	7,85	Cotes Inf.		Parcial
4005							
Es lliura	Se li lliura						

Definició UE		Textura	Composició		Sector	4005	
Estructura			Geològica		4000	Zona	Foto. Plan.
		Color	Orgànica				
			Artificial				
Relacions Físiques		Igual a	Datació		Criteri datació		
Cobreix a	Cobert per		Interpretació	XIX-XX			
			Banqueta de fonamentació				
Farceix a	Farcit per		Observacions				
4006			Banqueta de la fonamentació 4004. Farceix la rasa de fonamentació 4006. Presenta una amplada de 10 cm.				
Talla a	Tallat per		Afecció No	<input checked="" type="checkbox"/>	Si	<input checked="" type="checkbox"/>	%
							Tipus
Es recolza en	Se li recolza		Cotes Sup.	7,40	Cotes Inf.		Total
4004							
Es lliura	Se li lliura						

Definició UE		Textura	Composició		Sector	4006	
Retall			Geològica		4000	Zona	Foto. Plan.
		Color	Orgànica				
			Artificial				
Relacions Físiques		Igual a	Datació		Criteri datació		
Cobreix a	Cobert per		Interpretació				
			Trinxera de fonamentació				
Farceix a	Farcit per		Observacions				
4005			Trinxera de fonamentació de 4005.				
Talla a	Tallat per		Afecció No	<input type="checkbox"/>	Si	<input type="checkbox"/>	%
							Tipus
Es recolza en	Se li recolza		Cotes Sup.		Cotes Inf.		
4009							
Es lliura	Se li lliura						

<b>Definició UE</b>		<b>Textura</b>		<b>Composició</b>		<b>Sector</b>		<b>4007</b>	
Estructura				Geològica		4000		Foto. Plan.	
		Color		Orgànica		Zona		489	
				Artificial				490	
<b>Relacions Físiques</b>		<b>Igual a</b>		<b>Datació</b>		<b>Criteri datació</b>			
Cobreix a		Cobert per		Interpretació		XIX-XX			
		4003		Fonamentació					
Farceix a		Farcit per		<b>Observacions</b>					
4008				Fonamentació del mur que separa el pati de resguard del pati número 3. Farceix la rasa de fonamentació 4008. Presenta una amplada de 60 cm i una llargada de 1,50 metres.					
Talla a		Tallat per		Afecció No		X		Si X %	
				Tipus		Parcial			
Es recolza en		Se li recolza		Cotes Sup.		7,93		Cotes Inf.	
Es lliura		Se li lliura							

<b>Definició UE</b>		<b>Textura</b>		<b>Composició</b>		<b>Sector</b>		<b>4008</b>	
Retall				Geològica		4000		Foto. Plan.	
		Color		Orgànica		Zona			
				Artificial					
<b>Relacions Físiques</b>		<b>Igual a</b>		<b>Datació</b>		<b>Criteri datació</b>			
Cobreix a		Cobert per		Interpretació					
		4007		Trinxera de fonamentació					
Farceix a		Farcit per		<b>Observacions</b>					
4009				Trinxera de fonamentació de 4007.					
Talla a		Tallat per		Afecció No				Si %	
				Tipus					
Es recolza en		Se li recolza		Cotes Sup.				Cotes Inf.	
Es lliura		Se li lliura							

<b>Definició UE</b>		<b>Textura</b>		<b>Composició</b>		<b>Sector</b>		<b>4009</b>	
Estrat		Compacta		Geològica		4000		Foto. Plan.	
		Color		Orgànica		Zona			
		Gris Fosc		Artificial					
<b>Relacions Físiques</b>		<b>Igual a</b>		<b>Datació</b>		<b>Criteri datació</b>			
Cobreix a		Cobert per		Interpretació					
		4006 4008 4011		Anivellació					
Farceix a		Farcit per		<b>Observacions</b>					
4006 4008 4011				Estrat d'argila de color gris fosc i textura compacte amb força concentració de carbons, però sense material ceràmic					
Talla a		Tallat per		Afecció No				Si %	
				Tipus					
Es recolza en		Se li recolza		Cotes Sup.				Cotes Inf.	
Es lliura		Se li lliura							

<b>Definició UE</b>		<b>Textura</b>		<b>Composició</b>		<b>Sector</b>		<b>4010</b>	
Estructura				Geològica		4000		Foto. Plan.	
		Color		Orgànica		Zona		446	
				Artificial				447	
<b>Relacions Físiques</b>		<b>Igual a</b>		<b>Datació</b>		<b>Criteri datació</b>			
Cobreix a		Cobert per		Interpretació		XIX-XX			
4011		4003		Fonamentació					
Farceix a		Farcit per		<b>Observacions</b>					
Talla a		Tallat per		Fonamentació possiblement d'un dipòsit. Feta de pedres lligades amb morter de color blanc. Presenta unes dimensions de 4,70 metres de llargada i 1,40 metres d'amplada					
Es recolza en		Se li recolza		Afecció No		X		Tipus	
Es lliura		Se li lliura		Si		X		Parcial	
				Cotes Sup.		7,68		Cotes Inf.	

<b>Definició UE</b>		<b>Textura</b>		<b>Composició</b>		<b>Sector</b>		<b>4011</b>	
Retall				Geològica				Foto. Plan.	
		Color		Orgànica		Zona			
				Artificial					
<b>Relacions Físiques</b>		<b>Igual a</b>		<b>Datació</b>		<b>Criteri datació</b>			
Cobreix a		Cobert per		Interpretació					
4010		4009		Trinxera de fonamentació					
Farceix a		Farcit per		<b>Observacions</b>					
Talla a		Tallat per		Trinxera de la fonamentació 4010. Talla l'estrat 4009.					
Es recolza en		Se li recolza		Afecció No				Tipus	
Es lliura		Se li lliura		Si					
				Cotes Sup.				Cotes Inf.	

<b>Definició UE</b>		<b>Textura</b>		<b>Composició</b>		<b>Sector</b>		<b>5001</b>	
Estrat		Compacta		Geològica		Argila sorra		5000	
		Color		Orgànica		Zona		Foto. Plan.	
		Marró		Artificial					
<b>Relacions Físiques</b>		<b>Igual a</b>		<b>Datació</b>		<b>Criteri datació</b>			
		2001 3001 4001 6001		Interpretació					
Cobreix a		Cobert per		Nivell cota d'inici de l'obra					
5002		4001		<b>Observacions</b>					
Farceix a		Farcit per		Estrat aportat per l'obra					
Talla a		Tallat per		Afecció No				Tipus	
Es recolza en		Se li recolza		Si					
Es lliura		Se li lliura		Cotes Sup.				Cotes Inf.	

<b>Definició UE</b>		<b>Textura</b>		<b>Composició</b>		<b>Sector</b>		<b>5002</b>	
Estrat		Compacta		Geològica		5000		Foto. Plan.	
		Color		Orgànica		Zona			
		Marró		Artificial					
<b>Relacions Físiques</b>		<b>Igual a</b>		<b>Datació</b>		<b>Criteri datació</b>			
Cobreix a 5003		Cobert per 5001		Interpretació					
Farceix a		Farcit per		Anivellació					
Talla a		Tallat per		<b>Observacions</b>					
Es recolza en		Se li recolza		Estrat de sauló provinent de la plaça					
Es lliura		Se li lliura		Afecció No <input type="checkbox"/> Si <input type="checkbox"/> % <input type="checkbox"/> Tipus <input type="checkbox"/>					
				Cotes Sup. <input type="text"/>		Cotes Inf. <input type="text"/>			

<b>Definició UE</b>		<b>Textura</b>		<b>Composició</b>		<b>Sector</b>		<b>5003</b>	
Estrat		Compacta		Geològica		5000		Foto. Plan.	
		Color		Orgànica		Zona			
		Vermellós		Artificial					
<b>Relacions Físiques</b>		<b>Igual a</b>		<b>Datació</b>		<b>Criteri datació</b>			
Cobreix a 5004		Cobert per 5002		Interpretació					
Farceix a		Farcit per		Anivellació					
Talla a		Tallat per		<b>Observacions</b>					
Es recolza en		Se li recolza		Estrat d'argila de color vermell ataronjat, molt compacte, producte de l'anivellament de la plaça					
Es lliura		Se li lliura		Afecció No <input type="checkbox"/> Si <input type="checkbox"/> % <input type="checkbox"/> Tipus <input type="checkbox"/>					
				Cotes Sup. <input type="text"/>		Cotes Inf. <input type="text"/>			

<b>Definició UE</b>		<b>Textura</b>		<b>Composició</b>		<b>Sector</b>		<b>5004</b>	
		Compacta		Geològica		5000		Foto. Plan.	
		Color		Orgànica		Zona			
		Blanc		Artificial					
<b>Relacions Físiques</b>		<b>Igual a</b>		<b>Datació</b>		<b>Criteri datació</b>			
Cobreix a		Cobert per 5003		Interpretació					
Farceix a		Farcit per		Enderroc					
Talla a		Tallat per		<b>Observacions</b>					
Es recolza en		Se li recolza		Estrat de runa, producte de l'enderroc de la presó de dones					
Es lliura		Se li lliura		Afecció No <input type="checkbox"/> Si <input type="checkbox"/> % <input type="checkbox"/> Tipus <input type="checkbox"/>					
				Cotes Sup. <input type="text"/>		Cotes Inf. <input type="text"/>			

<b>Definició UE</b>		<b>Textura</b>		<b>Composició</b>		<b>Sector</b>		<b>6001</b>	
Estrat		Compacta		Geològica Argila, sorra		6000		Foto. Plan.	
		Color Marró		Orgànica		Zona			
				Artificial					
<b>Relacions Físiques</b>		Igual a 2001 3001 4001 5001		<b>Datació</b>		<b>Criteri datació</b>			
Cobreix a 6002		Cobert per		Interpretació					
Farceix a		Farcit per		Nivell cota d'inici de l'obra					
Talla a		Tallat per		<b>Observacions</b>					
Es recolza en		Se li recolza		Nivell cota d'inici de l'obra					
Es lliura		Se li lliura		Afecció No <input type="checkbox"/> Si <input type="checkbox"/> % <input type="checkbox"/> Tipus <input type="checkbox"/>					
				Cotes Sup. <input type="text"/>		Cotes Inf. <input type="text"/>			

<b>Definició UE</b>		<b>Textura</b>		<b>Composició</b>		<b>Sector</b>		<b>6002</b>	
Estrat		Compacta		Geològica		6000		Foto. Plan.	
		Color Marró		Orgànica		Zona			
				Artificial					
<b>Relacions Físiques</b>		Igual a		<b>Datació</b>		<b>Criteri datació</b>			
Cobreix a		Cobert per 6001		Interpretació					
Farceix a		Farcit per		Anivellació					
Talla a		Tallat per		<b>Observacions</b>					
Es recolza en		Se li recolza		Estrat de sauló provinent de la plaça					
Es lliura		Se li lliura		Afecció No <input type="checkbox"/> Si <input type="checkbox"/> % <input type="checkbox"/> Tipus <input type="checkbox"/>					
				Cotes Sup. <input type="text"/>		Cotes Inf. <input type="text"/>			

<b>Definició UE</b>		<b>Textura</b>		<b>Composició</b>		<b>Sector</b>		<b>6003</b>	
Estrat		Compacta		Geològica Argila		6000		Foto. Plan.	
		Color Vermellós		Orgànica		Zona			
				Artificial					
<b>Relacions Físiques</b>		Igual a		<b>Datació</b>		<b>Criteri datació</b>			
Cobreix a		Cobert per 6002		Interpretació					
Farceix a		Farcit per		Anivellació					
Talla a		Tallat per		<b>Observacions</b>					
Es recolza en		Se li recolza		Estrat d'argila de color vermell ataronjat, molt compacte, producte de l'anivellament de la plaça					
Es lliura		Se li lliura		Afecció No <input type="checkbox"/> Si <input type="checkbox"/> % <input type="checkbox"/> Tipus <input type="checkbox"/>					
				Cotes Sup. <input type="text"/>		Cotes Inf. <input type="text"/>			

<b>Definició UE</b>		<b>Textura</b>		<b>Composició</b>		<b>Sector</b>		<b>7001</b>	
Estrat		Compacta		Geològica		7000		Foto. Plan.	
		Color		Orgànica		Zona			
		Marró		Artificial					
<b>Relacions Físiques</b>		<b>Igual a</b>		<b>Datació</b>		<b>Criteri datació</b>			
Cobreix a		Cobert per		Interpretació					
7002		7002		Nivell cota d'inici de l'obra					
Farceix a		Farcit per		<b>Observacions</b>					
Talla a		Tallat per		Estrat de sauló provinent de la plaça					
Es recolza en		Se li recolza		Afecció No <input type="checkbox"/> Si <input type="checkbox"/> % <input type="checkbox"/> Tipus <input type="checkbox"/>					
Es lliura		Se li lliura		Cotes Sup. <input type="text"/> Cotes Inf. <input type="text"/>					

<b>Definició UE</b>		<b>Textura</b>		<b>Composició</b>		<b>Sector</b>		<b>7002</b>	
Estrat		Compacta		Geològica		7000		Foto. Plan.	
		Color		Orgànica		Zona			
		Vermellós		Artificial					
<b>Relacions Físiques</b>		<b>Igual a</b>		<b>Datació</b>		<b>Criteri datació</b>			
Cobreix a		Cobert per		Interpretació					
7003 7004 7005 7006		7001		Anivellació					
Farceix a		Farcit per		<b>Observacions</b>					
Talla a		Tallat per		Estrat d'argila de color vermell ataronjat, molt compacte, producte de l'anivellament de la plaça					
Es recolza en		Se li recolza		Afecció No <input type="checkbox"/> Si <input type="checkbox"/> % <input type="checkbox"/> Tipus <input type="checkbox"/>					
Es lliura		Se li lliura		Cotes Sup. <input type="text"/> Cotes Inf. <input type="text"/>					

<b>Definició UE</b>		<b>Textura</b>		<b>Composició</b>		<b>Sector</b>		<b>7003</b>	
Estructura				Geològica		7000		Foto. Plan.	
		Color		Orgànica		Zona			
				Artificial					
<b>Relacions Físiques</b>		<b>Igual a</b>		<b>Datació</b>		<b>Criteri datació</b>			
Cobreix a		Cobert per		Interpretació				483	
		7002		Mur				484	
Farceix a		Farcit per		<b>Observacions</b>				485	
Talla a		Tallat per		Fonamentació d'un dels murs que delimita les Cuadres del pati nº 3, composta per pedres i maons lligats amb morter de calç de color blanc. Presenta una amplada de 1,20 metres i una llargada de 7,20 metres				486	
Es recolza en		Se li recolza		Afecció No <input checked="" type="checkbox"/> Si <input checked="" type="checkbox"/> % <input type="checkbox"/> Tipus <input type="checkbox"/>				487	
Es lliura		Se li lliura		Cotes Sup. 7,50 Cotes Inf. <input type="text"/>				488	
								493	
								494	
								495	
								496	
								497	
								498	
								500	
								501	

Definició UE		Textura	Composició		Sector	7004	
Estructura			Geològica		7000	Zona	Foto. Plan.
		Color	Orgànica				483
			Artificial				484
Relacions Físiques		Igual a	Datació		Criteri datació		485
Cobreix a	Cobert per		Interpretació				486
	7002		Mur				487
Farceix a	Farcit per						488
Talla a	Tallat per						
Es recolza en	Se li recolza						
Es lliura	Se li lliura						
		Observacions		Afecció No <input checked="" type="checkbox"/> Si <input checked="" type="checkbox"/> % <input type="checkbox"/> Tipus <input type="checkbox"/> Parcial			
		Fonamentació del mur que separa el Pati nº 3 de les Cuadres del pati nº 3, composta per pedres i maons lligats amb morter de calç de color blanc. Presenta una amplada de 60 cm i una llargada de 1,35 metres.		Cotes Sup. 7,44		Cotes Inf. <input type="checkbox"/>	

Definició UE		Textura	Composició		Sector	7005	
Estructura			Geològica		7000	Zona	Foto. Plan.
		Color	Orgànica				483
			Artificial				484
Relacions Físiques		Igual a	Datació		Criteri datació		485
Cobreix a	Cobert per		Interpretació				486
	7002		Canalització				487
Farceix a	Farcit per						488
7007	7006						
Talla a	Tallat per						
Es recolza en	Se li recolza						
Es lliura	Se li lliura						
		Observacions		Afecció No <input checked="" type="checkbox"/> Si <input checked="" type="checkbox"/> % <input type="checkbox"/> Tipus <input type="checkbox"/> Parcial			
		Canalització feta de maons de 15x30 adossada al mur 7004, amb una llargada de 1,35 i una amplada de 0,35 metres.		Cotes Sup. 7,47		Cotes Inf. <input type="checkbox"/>	

Definició UE		Textura	Composició		Sector	7006	
Estrat			Geològica		7000	Zona	Foto. Plan.
		Color	Orgànica				
			Artificial				
Relacions Físiques		Igual a	Datació		Criteri datació		
Cobreix a	Cobert per		Interpretació				
			Farciment				
Farceix a	Farcit per						
7005							
Talla a	Tallat per						
Es recolza en	Se li recolza						
Es lliura	Se li lliura						
		Observacions		Afecció No <input type="checkbox"/> Si <input type="checkbox"/> % <input type="checkbox"/> Tipus <input type="checkbox"/>			
		Reompliment de la canalització 7005		Cotes Sup. <input type="checkbox"/>		Cotes Inf. <input type="checkbox"/>	

<b>Definició UE</b>		<b>Textura</b>		<b>Composició</b>		<b>Sector</b> <b>7007</b>	
Retall		<input type="text"/>		Geològica <input type="text"/>		7000	
		Color <input type="text"/>		Orgànica <input type="text"/>		Zona <input type="text"/>	
		<input type="text"/>		Artificial <input type="text"/>		Foto. Plan.	
<b>Relacions Físiques</b>		<b>Igual a</b>		<b>Datació</b>		<b>Criteri datació</b>	
Cobreix a		Cobert per		Interpretació <input type="text"/>		<input type="text"/>	
Farceix a		Farcit per		Trinxera de fonamentació			
Talla a		Tallat per		<b>Observacions</b>			
Es recolza en		Se li recolza		Trinxera de la canalització 7005			
Es lliura		Se li lliura		Afecció No <input type="checkbox"/> Si <input type="checkbox"/> % <input type="text"/> Tipus <input type="text"/>			
				Cotes Sup. <input type="text"/>		Cotes Inf. <input type="text"/>	

<b>Definició UE</b>		<b>Textura</b>		<b>Composició</b>		<b>Sector</b> <b>8001</b>	
Estrat		<input type="text"/>		Geològica <input type="text"/>		8000	
		Color <input type="text"/>		Orgànica <input type="text"/>		Zona <input type="text"/>	
		<input type="text"/>		Artificial <input type="text"/>		Foto. Plan.	
<b>Relacions Físiques</b>		<b>Igual a</b>		<b>Datació</b>		<b>Criteri datació</b>	
Cobreix a		Cobert per		Interpretació <input type="text"/>		<input type="text"/>	
8002				Nivell cota d'inici de l'obra			
Farceix a		Farcit per		<b>Observacions</b>			
Talla a		Tallat per		Estrat superficial aportat per l'obra per tal d'obtenir una superfície plana.			
Es recolza en		Se li recolza		Afecció No <input type="checkbox"/> Si <input type="checkbox"/> % <input type="text"/> Tipus <input type="text"/>			
Es lliura		Se li lliura		Cotes Sup. <input type="text"/>		Cotes Inf. <input type="text"/>	

<b>Definició UE</b>		<b>Textura</b>		<b>Composició</b>		<b>Sector</b> <b>8002</b>	
Estrat		<input type="text"/>		Geològica <input type="text"/>		8000	
		Color <input type="text"/>		Orgànica <input type="text"/>		Zona <input type="text"/>	
		<input type="text"/>		Artificial <input type="text"/>		Foto. Plan.	
<b>Relacions Físiques</b>		<b>Igual a</b>		<b>Datació</b>		<b>Criteri datació</b>	
Cobreix a		Cobert per		Interpretació <input type="text"/>		<input type="text"/>	
8001				Anivellació			
Farceix a		Farcit per		<b>Observacions</b>			
Talla a		Tallat per		Estrat de sauló provinent del sòl de la plaça			
Es recolza en		Se li recolza		Afecció No <input type="checkbox"/> Si <input type="checkbox"/> % <input type="text"/> Tipus <input type="text"/>			
Es lliura		Se li lliura		Cotes Sup. <input type="text"/>		Cotes Inf. <input type="text"/>	



<b>Definició UE</b>		<b>Textura</b>		<b>Composició</b>		<b>Sector</b>		<b>9001</b>	
Estrat				Geològica		9000		Foto. Plan.	
		Color		Orgànica		Zona			
				Artificial					
<b>Relacions Físiques</b>		<b>Igual a</b>		<b>Datació</b>		<b>Criteri datació</b>			
Cobreix a		Cobert per		Interpretació					
9002				Nivell cota d'inici de l'obra					
Farceix a		Farcit per		<b>Observacions</b>					
Talla a		Tallat per		Estrat superficial aportat per l'obra per tal d'obtenir una superfície plana.					
Es recolza en		Se li recolza		Afecció No <input type="checkbox"/> Si <input type="checkbox"/> % <input type="checkbox"/> Tipus <input type="checkbox"/>					
Es lliura		Se li lliura		Cotes Sup. <input type="text"/> Cotes Inf. <input type="text"/>					

<b>Definició UE</b>		<b>Textura</b>		<b>Composició</b>		<b>Sector</b>		<b>9002</b>	
Estrat				Geològica		9000		Foto. Plan.	
		Color		Orgànica		Zona			
				Artificial					
<b>Relacions Físiques</b>		<b>Igual a</b>		<b>Datació</b>		<b>Criteri datació</b>			
Cobreix a		Cobert per		Interpretació					
9001				Anivellació					
Farceix a		Farcit per		<b>Observacions</b>					
Talla a		Tallat per		Estrat de sauló provinent del sòl de la plaça					
Es recolza en		Se li recolza		Afecció No <input type="checkbox"/> Si <input type="checkbox"/> % <input type="checkbox"/> Tipus <input type="checkbox"/>					
Es lliura		Se li lliura		Cotes Sup. <input type="text"/> Cotes Inf. <input type="text"/>					

<b>Definició UE</b>		<b>Textura</b>		<b>Composició</b>		<b>Sector</b>		<b>10001</b>	
Estrat		Compacta		Geològica		1000		Foto. Plan.	
		Color		Orgànica		Zona			
		Vermellós		Artificial					
<b>Relacions Físiques</b>		<b>Igual a</b>		<b>Datació</b>		<b>Criteri datació</b>			
Cobreix a		Cobert per		Interpretació					
10002				Anivellació					
Farceix a		Farcit per		<b>Observacions</b>					
Talla a		Tallat per		Estrat d'argila de color vermell ataronjat, molt compacte, producte de l'anivellament de la plaça					
Es recolza en		Se li recolza		Afecció No <input type="checkbox"/> Si <input type="checkbox"/> % <input type="checkbox"/> Tipus <input type="checkbox"/>					
Es lliura		Se li lliura		Cotes Sup. <input type="text"/> Cotes Inf. <input type="text"/>					

<b>Definició UE</b>		<b>Textura</b>		<b>Composició</b>		<b>Sector</b>		<b>10002</b>	
Estrat		Compacta		Geològica		1000		Foto. Plan.	
		Color		Orgànica		Zona			
		Blanc		Artificial		material Constructiu			
<b>Relacions Físiques</b>		<b>Igual a</b>		<b>Datació</b>		<b>Criteri datació</b>			
<b>Cobreix a</b>		<b>Cobert per</b>		<b>Interpretació</b>					
10003 1004 10005 10006		10001		Enderroc					
<b>Farceix a</b>		<b>Farcit per</b>		<b>Observacions</b>					
				Estrat de runa, producte de l'enderroc de la presó de dones					
<b>Talla a</b>		<b>Tallat per</b>		<b>Afecció</b>		No <input type="checkbox"/> Si <input type="checkbox"/> % <input type="checkbox"/> Tipus <input type="checkbox"/>			
<b>Es recolza en</b>		<b>Se li recolza</b>		<b>Cotes Sup.</b>		<b>Cotes Inf.</b>			
<b>Es lliura</b>		<b>Se li lliura</b>							

<b>Definició UE</b>		<b>Textura</b>		<b>Composició</b>		<b>Sector</b>		<b>10003</b>	
Estructura				Geològica		1000		Foto. Plan.	
		Color		Orgànica		Zona		517	
				Artificial				518	
<b>Relacions Físiques</b>		<b>Igual a</b>		<b>Datació</b>		<b>Criteri datació</b>			
<b>Cobreix a</b>		<b>Cobert per</b>		<b>Interpretació</b>					
		10002		Mur					
<b>Farceix a</b>		<b>Farcit per</b>		<b>Observacions</b>					
				Mur de façana de la presó pel carrer Lleialtat, compost per pedres i maons lligats amb morter de calç de color blanc. Presenta 16,50 metres de llargada i 70 cm d'amplada. Se li recolzen els murs 10004, 10006 i 10007.					
<b>Talla a</b>		<b>Tallat per</b>		<b>Afecció</b>		No <input checked="" type="checkbox"/> Si <input checked="" type="checkbox"/> % <input type="checkbox"/> Tipus <input type="checkbox"/>			
<b>Es recolza en</b>		<b>Se li recolza</b>		<b>Cotes Sup.</b>		<b>Cotes Inf.</b>			
		10004 10006 10007		8,34-8,15					
<b>Es lliura</b>		<b>Se li lliura</b>							

<b>Definició UE</b>		<b>Textura</b>		<b>Composició</b>		<b>Sector</b>		<b>10004</b>	
Estructura				Geològica		1000		Foto. Plan.	
		Color		Orgànica		Zona		517	
				Artificial				518	
<b>Relacions Físiques</b>		<b>Igual a</b>		<b>Datació</b>		<b>Criteri datació</b>		523	
<b>Cobreix a</b>		<b>Cobert per</b>		<b>Interpretació</b>				524	
		10002		Mur				525	
<b>Farceix a</b>		<b>Farcit per</b>		<b>Observacions</b>					
				Mur que delimita el Cos de Guàrdia i que alhora separa aquest de l'estança anomenada Cuarto. Recolza en el mur 10003. Presenta una llargada de 1,15 metres i una amplada de 0,50 metres i està compost per pedres i maons lligats amb morter de calç de color blanc.					
<b>Talla a</b>		<b>Tallat per</b>		<b>Afecció</b>		No <input checked="" type="checkbox"/> Si <input checked="" type="checkbox"/> % <input type="checkbox"/> Tipus <input type="checkbox"/>			
<b>Es recolza en</b>		<b>Se li recolza</b>		<b>Cotes Sup.</b>		<b>Cotes Inf.</b>			
10003				8,17					
<b>Es lliura</b>		<b>Se li lliura</b>							

<b>Definició UE</b>		<b>Textura</b>		<b>Composició</b>		<b>Sector</b>		<b>10005</b>	
Estructura				Geològica		1000		Foto. Plan.	
		Color		Orgànica		Zona		514	
				Artificial				515	
<b>Relacions Físiques</b>		<b>Igual a</b>		<b>Datació</b>		<b>Criteri datació</b>		516	
<b>Cobreix a</b>		<b>Cobert per</b>		<b>Interpretació</b>					
		10002		Paviment					
<b>Farceix a</b>		<b>Farcit per</b>		<b>Observacions</b>					
				Paviment adossat als murs 10004 i 10007. Compost per rajoles de 25x25 i 15x30 cm.					
<b>Talla a</b>		<b>Tallat per</b>		<b>Afecció No</b>		<input checked="" type="checkbox"/> <b>Si</b>		<input checked="" type="checkbox"/> % <input type="text"/>	
				<b>Tipus</b>		Parcial			
<b>Es recolza en</b>		<b>Se li recolza</b>		<b>Cotes Sup.</b>		7,97		<b>Cotes Inf.</b>	
10004 10007									
<b>Es lliura</b>		<b>Se li lliura</b>							

<b>Definició UE</b>		<b>Textura</b>		<b>Composició</b>		<b>Sector</b>		<b>10006</b>	
Estructura				Geològica		1000		Foto. Plan.	
		Color		Orgànica		Zona			
				Artificial					
<b>Relacions Físiques</b>		<b>Igual a</b>		<b>Datació</b>		<b>Criteri datació</b>			
<b>Cobreix a</b>		<b>Cobert per</b>		<b>Interpretació</b>					
		10002		Mur					
<b>Farceix a</b>		<b>Farcit per</b>		<b>Observacions</b>					
				Mur que delimita el Cos de Guàrdia, compost per pedres i maons lligats amb morter de calç de color blanc, que recolza en el mur 10003. Presenta una llargada de 40 cm i una amplada de 65 cm.					
<b>Talla a</b>		<b>Tallat per</b>		<b>Afecció No</b>		<input checked="" type="checkbox"/> <b>Si</b>		<input checked="" type="checkbox"/> % <input type="text"/>	
				<b>Tipus</b>		Parcial			
<b>Es recolza en</b>		<b>Se li recolza</b>		<b>Cotes Sup.</b>		8,14		<b>Cotes Inf.</b>	
10003									
<b>Es lliura</b>		<b>Se li lliura</b>							

<b>Definició UE</b>		<b>Textura</b>		<b>Composició</b>		<b>Sector</b>		<b>10007</b>	
Estructura				Geològica		1000		Foto. Plan.	
		Color		Orgànica		Zona		519	
				Artificial				520	
<b>Relacions Físiques</b>		<b>Igual a</b>		<b>Datació</b>		<b>Criteri datació</b>		521	
<b>Cobreix a</b>		<b>Cobert per</b>		<b>Interpretació</b>				522	
		10002		Mur					
<b>Farceix a</b>		<b>Farcit per</b>		<b>Observacions</b>					
				Mur adossat al mur 10003, compost per pedres i maons lligats amb morter de calç de color blanc, que actua com a un receixement d'aquest, fent que el mur adopti una amplada d'1 metre. Presenta una llargada de 5,60 metres.					
<b>Talla a</b>		<b>Tallat per</b>		<b>Afecció No</b>		<input checked="" type="checkbox"/> <b>Si</b>		<input checked="" type="checkbox"/> % <input type="text"/>	
				<b>Tipus</b>		Parcial			
<b>Es recolza en</b>		<b>Se li recolza</b>		<b>Cotes Sup.</b>		8,05-7,99		<b>Cotes Inf.</b>	
10003		10005							
<b>Es lliura</b>		<b>Se li lliura</b>							

<b>Definició UE</b>		<b>Textura</b>		<b>Composició</b>		<b>Sector</b>	
Estrat		Compacta		Argila		1100	
		Color		Orgànica		Zona	
		Vermellós		Artificial		Foto. Plan.	
<b>Relacions Físiques</b>		<b>Igual a</b>		<b>Datació</b>		<b>Criteri datació</b>	
Cobreix a		Cobert per		Interpretació		Anivellació	
		11002					
Farceix a		Farcit per		Observacions			
				Estrat d'argila de color vermell ataronjat, molt compacte, producte de l'anivellament de la plaça.			
Talla a		Tallat per		Afecció No <input type="checkbox"/> Si <input type="checkbox"/> % <input type="checkbox"/> Tipus <input type="checkbox"/>			
Es recolza en		Se li recolza		Cotes Sup. <input type="text"/>		Cotes Inf. <input type="text"/>	
Es lliura		Se li lliura					

<b>Definició UE</b>		<b>Textura</b>		<b>Composició</b>		<b>Sector</b>	
Estrat		Compacta				1100	
		Color		Orgànica		Zona	
		Blanc		Artificial		Foto. Plan.	
<b>Relacions Físiques</b>		<b>Igual a</b>		<b>Datació</b>		<b>Criteri datació</b>	
Cobreix a		Cobert per		Interpretació		Enderroc	
11003 11004 11005 11006		11001					
Farceix a		Farcit per		Observacions			
				Estrat de runa, producte de l'enderroc de la presó de dones			
Talla a		Tallat per		Afecció No <input type="checkbox"/> Si <input type="checkbox"/> % <input type="checkbox"/> Tipus <input type="checkbox"/>			
Es recolza en		Se li recolza		Cotes Sup. <input type="text"/>		Cotes Inf. <input type="text"/>	
Es lliura		Se li lliura					

<b>Definició UE</b>		<b>Textura</b>		<b>Composició</b>		<b>Sector</b>	
Estructura						1100	
		Color		Orgànica		Zona	
				Artificial		Foto. Plan.	
<b>Relacions Físiques</b>		<b>Igual a</b>		<b>Datació</b>		<b>Criteri datació</b>	
Cobreix a		Cobert per		Interpretació		Mur	
		11002					
Farceix a		Farcit per		Observacions			
				Mur paral·lel al carrer Lleialtat que separa el Magatzem de la Cuadra per als homes, compost per pedres i maons lligats amb morter de calç de color blanc. Se li recolza el mur 11005 i el paviment de rajoles 11004. Presenta una llargada de 19,30 metres i una amplada de 50 cm. Ha estat documentat tant a la			
Talla a		Tallat per		Afecció No <input checked="" type="checkbox"/> Si <input checked="" type="checkbox"/> % <input type="checkbox"/> Tipus <input type="checkbox"/>		Parcial	
Es recolza en		Se li recolza		Cotes Sup. 8,20-7,71		Cotes Inf. <input type="text"/>	
Es lliura		Se li lliura					

<b>Definició UE</b>		<b>Textura</b>		<b>Composició</b>		<b>Sector</b>		<b>11004</b>	
Estructura				Geològica		1100		Foto. Plan.	
		Color		Orgànica		Zona			
				Artificial					
<b>Relacions Físiques</b>		<b>Igual a</b>		<b>Datació</b>		<b>Criteri datació</b>			
Cobreix a		Cobert per		Interpretació					
		11002		Paviment					
Farceix a		Farcit per		<b>Observacions</b>					
				Paviment de rajoles de 25x25 cm que funciona amb el mur 11003 i que forma part del paviment de la Cuadra per als homes. Recolza en el mur 11003.					
Talla a		Tallat per		Afecció No		Tipus			
				No <input checked="" type="checkbox"/> Si <input checked="" type="checkbox"/> %		Parcial			
Es recolza en		Se li recolza		Cotes Sup.		Cotes Inf.			
11003				7,86					
Es lliura		Se li lliura							

<b>Definició UE</b>		<b>Textura</b>		<b>Composició</b>		<b>Sector</b>		<b>11005</b>	
Estructura				Geològica		1100		Foto. Plan.	
		Color		Orgànica		Zona		565	
				Artificial				566	
<b>Relacions Físiques</b>		<b>Igual a</b>		<b>Datació</b>		<b>Criteri datació</b>		567	
Cobreix a		Cobert per		Interpretació				568	
		11002		Mur					
Farceix a		Farcit per		<b>Observacions</b>					
				Mur que recolza en el mur 11003 i que separa l'entrada principal (del carrer Lleialtat) del magatzem. Compost per pedres i maons lligats amb morter de calç de color blanc. Recolza en el mur 11004 i se li recolza el paviment 11007. Presenta una llargada de 0,70 metres i una amplada de 0,57 metres.					
Talla a		Tallat per		Afecció No		Tipus			
				No <input checked="" type="checkbox"/> Si <input checked="" type="checkbox"/> %		Parcial			
Es recolza en		Se li recolza		Cotes Sup.		Cotes Inf.			
11003		11007		7,83					
Es lliura		Se li lliura							

<b>Definició UE</b>		<b>Textura</b>		<b>Composició</b>		<b>Sector</b>		<b>11006</b>	
Estructura				Geològica		1100		Foto. Plan.	
		Color		Orgànica		Zona			
				Artificial					
<b>Relacions Físiques</b>		<b>Igual a</b>		<b>Datació</b>		<b>Criteri datació</b>			
		12004		Interpretació					
Cobreix a		Cobert per		Canalització					
		11002		<b>Observacions</b>					
Farceix a		Farcit per		Canalització adossada al mur 11003=12003, composta de rajoles de 15x30 cm. Presenta una llargada de 10 metres i una amplada de 30 cm. Ha estat documentada tant a la rasa 11000 (amb la ue 11006) com a la rasa 12000 (amb la ue 12004).					
				Afecció No		Tipus			
Talla a		Tallat per		No <input checked="" type="checkbox"/> Si <input checked="" type="checkbox"/> %		Parcial			
Es recolza en		Se li recolza		Cotes Sup.		Cotes Inf.			
11003				7,56					
Es lliura		Se li lliura							

<b>Definició UE</b>		<b>Textura</b>		<b>Composició</b>		<b>Sector</b>	
Estructura				Geològica		1100	
		Color		Orgànica		Zona	
				Artificial		Foto. Plan.	
<b>Relacions Físiques</b>		<b>Igual a</b>		<b>Datació</b>		<b>Criteri datació</b>	
Cobreix a		Cobert per		Interpretació			
11002		11002		Paviment			
Farceix a		Farcit per		<b>Observacions</b>			
Talla a		Tallat per		Paviment de rajoles de 25x25 cm que funciona amb el mur 11005 i que podria correspondre al paviment del magatzem.			
Es recolza en		Se li recolza		Afecció No <input checked="" type="checkbox"/> Si <input checked="" type="checkbox"/> % <input type="checkbox"/> Tipus		Parcial	
11005				Cotes Sup.		7,75	
Es lliura		Se li lliura		Cotes Inf.			

<b>Definició UE</b>		<b>Textura</b>		<b>Composició</b>		<b>Sector</b>	
Estrat		Compacta		Geològica		1200	
		Color		Orgànica		Zona	
		Vermellós		Artificial		Foto. Plan.	
<b>Relacions Físiques</b>		<b>Igual a</b>		<b>Datació</b>		<b>Criteri datació</b>	
Cobreix a		Cobert per		Interpretació			
12002		12002		Anivellació			
Farceix a		Farcit per		<b>Observacions</b>			
Talla a		Tallat per		Estrat d'argila de color vermell ataronjat, molt compacte, producte de l'anivellament de la plaça			
Es recolza en		Se li recolza		Afecció No <input type="checkbox"/> Si <input type="checkbox"/> % <input type="checkbox"/> Tipus			
Es lliura		Se li lliura		Cotes Sup.			
				Cotes Inf.			

<b>Definició UE</b>		<b>Textura</b>		<b>Composició</b>		<b>Sector</b>	
Estrat		Compacta		Geològica		1200	
		Color		Orgànica		Zona	
		Blanc		Artificial		Foto. Plan.	
<b>Relacions Físiques</b>		<b>Igual a</b>		<b>Datació</b>		<b>Criteri datació</b>	
Cobreix a		Cobert per		Interpretació			
12003 12004		12001		Enderroc			
Farceix a		Farcit per		<b>Observacions</b>			
Talla a		Tallat per		Estrat de runa, producte de l'enderroc de la presó de dones			
Es recolza en		Se li recolza		Afecció No <input type="checkbox"/> Si <input type="checkbox"/> % <input type="checkbox"/> Tipus			
Es lliura		Se li lliura		Cotes Sup.			
				Cotes Inf.			

<b>Definició UE</b>		<b>Textura</b>		<b>Composició</b>		<b>Sector</b> <b>12003</b>	
Estrat				Geològica		1200	
		Color		Orgànica		Zona	
				Artificial		Foto. Plan.	
<b>Relacions Físiques</b>		<b>Igual a</b>		<b>Datació</b>		<b>Criteri datació</b>	
Cobreix a		Cobert per		Interpretació			
		12002		Mur			
Farceix a		Farcit per		<b>Observacions</b>			
Talla a		Tallat per		Mur paral·lel al carrer Lleialtat que separa el Magatzem de la Cuadra per als homes, compost per pedres i maons lligats amb morter de calç de color blanc. Se li recolza el mur 11005 i el paviment de rajoles 11004. Presenta una llargada de 19,30 metres i una amplada de 50 cm. Ha estat documentat tant a la			
Es recolza en		Se li recolza		Afecció No <input checked="" type="checkbox"/> Si <input checked="" type="checkbox"/> % <input type="checkbox"/> Tipus Parcial			
		11005 11004		Cotes Sup. 8,20-7,71 Cotes Inf.			
Es lliura		Se li lliura					

<b>Definició UE</b>		<b>Textura</b>		<b>Composició</b>		<b>Sector</b> <b>12004</b>	
Estructura				Geològica		1200	
		Color		Orgànica		Zona	
				Artificial		Foto. Plan.	
<b>Relacions Físiques</b>		<b>Igual a</b>		<b>Datació</b>		<b>Criteri datació</b>	
Cobreix a		Cobert per		Interpretació			
		12002		Canalització			
Farceix a		Farcit per		<b>Observacions</b>			
Talla a		Tallat per		Canalització adossada al mur 11003=12003, composta de rajoles de 15x30 cm. Presenta una llargada de 10 metres i una amplada de 30 cm. Ha estat documentada tant a la rasa 11000 (amb la ue 11006) com a la rasa 12000 (amb la ue 12004).			
Es recolza en		Se li recolza		Afecció No <input checked="" type="checkbox"/> Si <input checked="" type="checkbox"/> % <input type="checkbox"/> Tipus Parcial			
12003				Cotes Sup. 7,56 Cotes Inf.			
Es lliura		Se li lliura					

### **ANNEX 3: INVENTARI FOTOGRÀFIC**



Num.	Sector	UE
1		Treballs de demolició dels paviments de la Plaça Folch i Torres
2		Treballs de demolició dels paviments de la Plaça Folch i Torres
3		Treballs de demolició dels paviments de la Plaça Folch i Torres
4		Vista general de la zona de jocs de la plaça Folch i Torres abans de començar les obres.
5		Vista general de la plaça Folch i Torres abans de començar les obres.
6		Vista general de la plaça Folch i Torres abans de començar les obres.
7		Treballs de demolició dels paviments de la Plaça Folch i Torres
8		Treballs de demolició dels paviments de la Plaça Folch i Torres
9		Treballs de demolició dels paviments de la Plaça Folch i Torres
10		Treballs de demolició dels paviments de la Plaça Folch i Torres
11		Treballs de demolició dels paviments de la Plaça Folch i Torres
12		Treballs de demolició dels paviments de la Plaça Folch i Torres
13		Treballs de demolició dels paviments de la Plaça Folch i Torres
14		Treballs de demolició dels paviments de la Plaça Folch i Torres
15		Treballs de demolició dels paviments de la Plaça Folch i Torres
16		Treballs de demolició dels paviments de la Plaça Folch i Torres
17		Treballs de demolició dels paviments de la Plaça Folch i Torres
18		Treballs de demolició dels paviments de la Plaça Folch i Torres
19		Treballs de demolició de les escales i font de la Plaça Folch i Torres
20		Treballs de demolició dels paviments de la Plaça Folch i Torres

Num.	Sector	UE
21		Treballs de demolició dels paviments de la Plaça Folch i Torres
22		Treballs de demolició de les escales i font de la Plaça Folch i Torres
23		Treballs de demolició dels paviments de la Plaça Folch i Torres
24		Treballs de demolició dels paviments de la Plaça Folch i Torres
25		Treballs de demolició dels paviments de la Plaça Folch i Torres
26		Treballs de demolició dels paviments de la Plaça Folch i Torres
27		Treballs de demolició de murs de contenció de la Plaça Folch i Torres
28		Treballs de demolició de murs de contenció de la Plaça Folch i Torres
29		Treballs de demolició de murs de contenció de la Plaça Folch i Torres
30		Treballs de demolició de murs de contenció de la Plaça Folch i Torres
31		Treballs de demolició dels paviments de la Plaça Folch i Torres
32		Treballs de demolició dels paviments de la Plaça Folch i Torres
33		Treballs de demolició dels paviments de la Plaça Folch i Torres
34		Treballs de demolició dels paviments de la Plaça Folch i Torres
35		Treballs de demolició dels paviments de la Plaça Folch i Torres
36		Treballs de demolició dels paviments i escales de la Plaça Folch i Torres
37		Treballs de demolició dels paviments de la Plaça Folch i Torres
38		Treballs de demolició dels paviments de la Plaça Folch i Torres
39		Treballs de demolició dels murs de contenció de la Plaça Folch i Torres
40		Treballs de demolició dels murs de contenció de la Plaça Folch i Torres

Num.	Sector	UE
41		Treballs de demolició dels murs de contenció de la Plaça Folch i Torres
42		Treballs de demolició dels murs de contenció de la Plaça Folch i Torres
43		Treballs de demolició dels murs de contenció de la Plaça Folch i Torres
44		Treballs de demolició dels murs de contenció de la Plaça Folch i Torres
45		Treballs de demolició dels murs de contenció de la Plaça Folch i Torres
46		Treballs de demolició dels murs de contenció de la Plaça Folch i Torres
47		Treballs de demolició dels murs de contenció de la Plaça Folch i Torres
48		Treballs de demolició dels murs de contenció de la Plaça Folch i Torres
49		Treballs de demolició dels murs de contenció de la Plaça Folch i Torres
50		Treballs de demolició dels murs de contenció de la Plaça Folch i Torres
51		Treballs de demolició dels murs de contenció de la Plaça Folch i Torres
52		Treballs de demolició dels murs de contenció de la Plaça Folch i Torres
53		Treballs de demolició dels murs de contenció de la Plaça Folch i Torres
54		Treballs de demolició dels murs de contenció de la Plaça Folch i Torres
55		Treballs de demolició dels murs de contenció de la Plaça Folch i Torres
56		Treballs de demolició dels murs de contenció de la Plaça Folch i Torres
57		Treballs de demolició dels murs de contenció de la Plaça Folch i Torres
58		Detall d'una cata de serveis.
59		Treballs de demolició dels paviments de la Plaça Folch i Torres
60		Treballs de demolició dels paviments de la Plaça Folch i Torres

Num.	Sector	UE
61		Treballs de demolició dels paviments de la Plaça Folch i Torres
62		Treballs de demolició dels paviments de la Plaça Folch i Torres
63		Treballs de demolició dels paviments de la Plaça Folch i Torres
64		Treballs de demolició dels paviments de la Plaça Folch i Torres
65		Treballs de demolició dels paviments de la Plaça Folch i Torres
66		Treballs de demolició dels paviments de la Plaça Folch i Torres
67		Detall d'una cata de serveis.
68		Detall d'una cata de serveis.
69		Treballs de demolició dels paviments de la Plaça Folch i Torres
70		Treballs de demolició dels paviments de la Plaça Folch i Torres
71		Treballs de transplantament de l'arbrat de la plaça.
72		Treballs de transplantament de l'arbrat de la plaça.
73		Treballs de transplantament de l'arbrat de la plaça.
74		Treballs de transplantament de l'arbrat de la plaça.
75		Treballs de transplantament de l'arbrat de la plaça.
76		Treballs de demolició dels paviments de la Plaça Folch i Torres
77		Treballs de demolició dels paviments de la Plaça Folch i Torres
78		Treballs de demolició dels paviments de la Plaça Folch i Torres
79		Treballs de transplantament de l'arbrat de la plaça.
80		Treballs de transplantament de l'arbrat de la plaça.

Num.	Sector	UE
81		Treballs de transplantament de l'arbrat de la plaça.
82		Treballs de transplantament de l'arbrat de la plaça.
83		Treballs de transplantament de l'arbrat de la plaça.
84		Treballs de transplantament de l'arbrat de la plaça.
85		Treballs de transplantament de l'arbrat de la plaça.
86		Treballs de transplantament de l'arbrat de la plaça.
87		Treballs de transplantament de l'arbrat de la plaça.
88		Treballs de demolició dels paviments de la Plaça Folch i Torres
89		Treballs de demolició dels paviments de la Plaça Folch i Torres
90		Treballs de demolició dels paviments de la Plaça Folch i Torres
91		Treballs de demolició dels paviments de la Plaça Folch i Torres
92		Treballs de demolició dels paviments de la Plaça Folch i Torres
93		Tasques d'enderrocament del mur de l'institut Milà i Fontanals.
94		Tasques d'enderrocament del mur de l'institut Milà i Fontanals.
95		Tasques d'enderrocament del mur de l'institut Milà i Fontanals.
96		Treballs de demolició dels paviments de la Plaça Folch i Torres
97		Treballs de demolició dels paviments de la Plaça Folch i Torres
98		Treballs de demolició dels paviments de la Plaça Folch i Torres
99		Treballs de demolició dels paviments de la Plaça Folch i Torres
100		Tasques d'anivellament de la plaça Folch i Torres abans de començar la realització de les rases de serveis.

Num.	Sector	UE
<b>101</b>		Tasques d'enderrocament del mur de l'institut Milà i Fontanals.
<b>102</b>		Treballs de demolició dels paviments de la Plaça Folch i Torres
<b>103</b>		Treballs de demolició dels paviments de la Plaça Folch i Torres
<b>104</b>		Treballs de demolició dels paviments de la Plaça Folch i Torres
<b>105</b>		Tasques d'enderrocament del mur de l'institut Milà i Fontanals.
<b>106</b>		Tasques d'anivellament de la plaça Folch i Torres abans de començar la realització de les rases de serveis.
<b>107</b>		Tasques d'anivellament de la plaça Folch i Torres abans de començar la realització de les rases de serveis.
<b>108</b>		Treballs de demolició dels paviments de la Plaça Folch i Torres
<b>109</b>		Tasques d'anivellament de la plaça Folch i Torres abans de començar la realització de les rases de serveis.
<b>110</b>		Tasques d'anivellament de la plaça Folch i Torres abans de començar la realització de les rases de serveis.
<b>111</b>		Treballs de demolició dels paviments de la Plaça Folch i Torres
<b>112</b>		Treballs de demolició dels paviments de la Plaça Folch i Torres
<b>113</b>		Treballs de demolició dels paviments de la Plaça Folch i Torres
<b>114</b>		Treballs de demolició dels paviments de la Plaça Folch i Torres
<b>115</b>		Treballs de demolició dels paviments de la Plaça Folch i Torres
<b>116</b>	1004	Detall mur de la plaça d'una primera urbanització de la plaça de Folch i Torres.
<b>117</b>	1004	Detall mur de la plaça d'una primera urbanització de la plaça de Folch i Torres.
<b>118</b>	1004	Detall mur de la plaça d'una primera urbanització de la plaça de Folch i Torres.
<b>119</b>	1004	Detall mur de la plaça d'una primera urbanització de la plaça de Folch i Torres.
<b>120</b>	1004	Detall mur de la plaça d'una primera urbanització de la plaça de Folch i Torres.

Num.	Sector	UE
121	1004	Detall mur de la plaça d'una primera urbanització de la plaça de Folch i Torres.
122	1004	Detall mur de la plaça d'una primera urbanització de la plaça de Folch i Torres.
123	1004	Detall mur de la plaça d'una primera urbanització de la plaça de Folch i Torres.
124	1004	Detall mur de la plaça d'una primera urbanització de la plaça de Folch i Torres.
125	1004	Detall mur de la plaça d'una primera urbanització de la plaça de Folch i Torres.
126	1004	Detall mur de la plaça d'una primera urbanització de la plaça de Folch i Torres.
127	1004	Detall mur de la plaça d'una primera urbanització de la plaça de Folch i Torres.
128	1004	Detall mur de la plaça d'una primera urbanització de la plaça de Folch i Torres.
129	1004	Detall mur de la plaça d'una primera urbanització de la plaça de Folch i Torres.
130	1004	Detall mur de la plaça d'una primera urbanització de la plaça de Folch i Torres.
131	1004	Detall mur de la plaça d'una primera urbanització de la plaça de Folch i Torres.
132	1004	Detall mur de la plaça d'una primera urbanització de la plaça de Folch i Torres.
133	1004	Detall mur de la plaça d'una primera urbanització de la plaça de Folch i Torres.
134	1004	Detall mur de la plaça d'una primera urbanització de la plaça de Folch i Torres.
135	1004	Detall mur de la plaça d'una primera urbanització de la plaça de Folch i Torres.
136	1004	Detall mur de la plaça d'una primera urbanització de la plaça de Folch i Torres.
137		Treballs de demolició dels paviments de la Plaça Folch i Torres
138		Treballs de demolició dels paviments de la Plaça Folch i Torres
139		Treballs de demolició dels paviments de la Plaça Folch i Torres
140		Treballs de demolició dels paviments de la Plaça Folch i Torres

Num.	Sector	UE
<b>141</b>		
Treballs de demolició dels paviments de la Plaça Folch i Torres		
<b>142</b>		
Cata de serveis		
<b>143</b>		
Cata de serveis		
<b>144</b>		
Treballs enderroc mur de contenció plaça Folch i Torres.		
<b>145</b>		
Treballs enderroc mur de contenció plaça Folch i Torres.		
<b>146</b>	1004	
Detall mur de la plaça d'una primera urbanització de la plaça de Folch i Torres.		
<b>147</b>	1004	
Detall mur de la plaça d'una primera urbanització de la plaça de Folch i Torres.		
<b>148</b>	1004	
Detall mur de la plaça d'una primera urbanització de la plaça de Folch i Torres.		
<b>149</b>	1004	
Detall mur de la plaça d'una primera urbanització de la plaça de Folch i Torres.		
<b>150</b>	1004	
Detall mur de la plaça d'una primera urbanització de la plaça de Folch i Torres.		
<b>151</b>	1004	
Detall mur de la plaça d'una primera urbanització de la plaça de Folch i Torres.		
<b>152</b>	1004	
Detall mur de la plaça d'una primera urbanització de la plaça de Folch i Torres.		
<b>153</b>	1004	
Detall mur de la plaça d'una primera urbanització de la plaça de Folch i Torres.		
<b>154</b>	1004	
Detall mur de la plaça d'una primera urbanització de la plaça de Folch i Torres.		
<b>155</b>	1004	
Detall mur de la plaça d'una primera urbanització de la plaça de Folch i Torres.		
<b>156</b>	1004	
Detall mur de la plaça d'una primera urbanització de la plaça de Folch i Torres.		
<b>157</b>	1006	
Detall de les escales de la plaça d'una primera urbanització de la plaça de Folch i Torres.		
<b>158</b>	1004 1006	
Detall del mur i les escales de la plaça d'una primera urbanització de la plaça de Folch i Torres.		
<b>159</b>	1004 1006	
Detall del mur i les escales de la plaça d'una primera urbanització de la plaça de Folch i Torres.		
<b>160</b>	1004 1006	
Detall del mur i les escales de la plaça d'una primera urbanització de la plaça de Folch i Torres.		



Num.	Sector	UE
<b>161</b>	1004	1006
Detall del mur i les escales de la plaça d'una primera urbanització de la plaça de Folch i Torres.		
<b>162</b>	1004	1006
Detall del mur i les escales de la plaça d'una primera urbanització de la plaça de Folch i Torres.		
<b>163</b>	1004	1006
Detall del mur i les escales de la plaça d'una primera urbanització de la plaça de Folch i Torres.		
<b>164</b>	1004	1006
Detall del mur i les escales de la plaça d'una primera urbanització de la plaça de Folch i Torres.		
<b>165</b>	1004	1006
Detall del mur i les escales de la plaça d'una primera urbanització de la plaça de Folch i Torres.		
<b>166</b>	1004	1007
Detall del mur i les escales de la plaça d'una primera urbanització de la plaça de Folch i Torres.		
<b>167</b>	1004	1006
Detall del mur i les escales de la plaça d'una primera urbanització de la plaça de Folch i Torres.		
<b>168</b>	1004	1006
Detall del mur i les escales de la plaça d'una primera urbanització de la plaça de Folch i Torres.		
<b>169</b>	1004	1006
Detall del mur i les escales de la plaça d'una primera urbanització de la plaça de Folch i Torres.		
<b>170</b>	1004	1006
Detall del mur i les escales de la plaça d'una primera urbanització de la plaça de Folch i Torres.		
<b>171</b>	1004	1006
Detall del mur i les escales de la plaça d'una primera urbanització de la plaça de Folch i Torres.		
<b>172</b>	1004	
Detall del mur i les escales de la plaça d'una primera urbanització de la plaça de Folch i Torres.		
<b>173</b>	1004	1006
Detall del mur i les escales de la plaça d'una primera urbanització de la plaça de Folch i Torres.		
<b>174</b>	1004	1006
Detall del mur i les escales de la plaça d'una primera urbanització de la plaça de Folch i Torres.		
<b>175</b>	1004	1006
Detall del mur i les escales de la plaça d'una primera urbanització de la plaça de Folch i Torres.		
<b>176</b>	1004	1006
Detall del mur i les escales de la plaça d'una primera urbanització de la plaça de Folch i Torres.		
<b>177</b>	1004	
Detall mur de la plaça d'una primera urbanització de la plaça de Folch i Torres.		
<b>178</b>	1004	
Detall mur de la plaça d'una primera urbanització de la plaça de Folch i Torres.		
<b>179</b>	1004	1006
Detall del mur i les escales de la plaça d'una primera urbanització de la plaça de Folch i Torres.		
<b>180</b>	1004	1006
Detall del mur i les escales de la plaça d'una primera urbanització de la plaça de Folch i Torres.		

Num.	Sector	UE
<b>181</b>	1004 1006	Detall del mur i les escales de la plaça d'una primera urbanització de la plaça de Folch i Torres.
<b>182</b>	1006	Detall de les escales de la plaça d'una primera urbanització de la plaça de Folch i Torres.
<b>183</b>	1006	Detall de les escales de la plaça d'una primera urbanització de la plaça de Folch i Torres.
<b>184</b>	1006	Detall de les escales de la plaça d'una primera urbanització de la plaça de Folch i Torres.
<b>185</b>	1006	Detall de les escales de la plaça d'una primera urbanització de la plaça de Folch i Torres.
<b>186</b>	1006	Detall de les escales de la plaça d'una primera urbanització de la plaça de Folch i Torres.
<b>187</b>	1006	Detall de les escales de la plaça d'una primera urbanització de la plaça de Folch i Torres.
<b>188</b>	1006	Detall de les escales de la plaça d'una primera urbanització de la plaça de Folch i Torres.
<b>189</b>		Tasques de transplantament de l'arbrat de la plaça.
<b>190</b>		Tasques de demolició dels paviments de la plaça.
<b>191</b>		Tasques de transplantament de l'arbrat de la plaça.
<b>192</b>	1004	Detall del mur d'una primera urbanització de la plaça de Folch i Torres.
<b>193</b>		Detall estratigrafia plataforma a tocar de la Ronda de Sant Pau.
<b>194</b>		Tasques de demolició dels paviments de la plaça.
<b>195</b>	1004	Detall del mur d'una primera urbanització de la plaça de Folch i Torres.
<b>196</b>	1004	Detall del mur d'una primera urbanització de la plaça de Folch i Torres.
<b>197</b>	1004	Detall del mur d'una primera urbanització de la plaça de Folch i Torres.
<b>198</b>	1007	Vista general de la part superior de l'estrat d'e runa documentat en la Zona 1000.
<b>199</b>	1007	Vista general de la part superior de l'estrat d'e runa documentat en la Zona 1000.
<b>200</b>	10014	Detall angle del pati dels nens de la presó.

Num.	Sector	UE
<b>201</b>	1004	
Detall angle del pati dels nens de la presó.		
<b>202</b>	1007	
Extracció estrat de runa 1007.		
<b>203</b>	1007	
Extracció estrat de runa 1007.		
<b>204</b>	1014 1020	
Detall angle pati dels nens.		
<b>205</b>	1014 1020	
Detall angle pati dels nens.		
<b>206</b>	1020 1014 1007	
Detall estrat de runa documentat al pati dels nens		
<b>207</b>	1007	
Detall estrat de runa documentat en el sector 1000.		
<b>208</b>	1007	
Detall estrat de runa documentat en el sector 1000.		
<b>209</b>	1007	
Detall estrat de runa documentat en el sector 1000.		
<b>210</b>	1007	
Detall estrat de runa documentat en el sector 1000.		
<b>211</b>	1007	
Detall estrat de runa documentat en el sector 1000.		
<b>212</b>	1007 1014 1020	
Detall angle pati dels nens.		
<b>213</b>	1007 1014 1020	
Detall angle pati dels nens.		
<b>214</b>	1007 1014 1020	
Detall angle pati dels nens.		
<b>215</b>	1007	
Vista general estrat de runa documentat en el sector 1000.		
<b>216</b>	1007	
Vista general estrat de runa documentat en el sector 1000.		
<b>217</b>	1007	
Vista general estrat de runa documentat en el sector 1000.		
<b>218</b>	1007	
Vista general estrat de runa documentat en el sector 1000.		
<b>219</b>	1014 1020 1007	
Vista general del pati dels nens i de l'estrat de runa documentat en el sector 1000.		
<b>220</b>	1014 1020 1007	
Vista general del pati dels nens i de l'estrat de runa documentat en el sector 1000.		

Num.	Sector	UE
<b>221</b>	1014 1020 1007	Vista general del pati dels nens i de l'estrat de runa documentat en el sector 1000.
<b>222</b>	1014 1020 1007	Vista general del pati dels nens i de l'estrat de runa documentat en el sector 1000.
<b>223</b>	1007	Detall estrat de runa documentat en el sector 1000.
<b>224</b>	1007	Detall estrat de runa documentat en el sector 1000.
<b>225</b>	1006	Detall desmuntatge escales 1006.
<b>226</b>	1006	Detall desmuntatge escales 1006.
<b>227</b>	1006	Detall desmuntatge escales 1006.
<b>228</b>	1006	Detall desmuntatge escales 1006.
<b>229</b>	1006	Detall desmuntatge escales 1006.
<b>230</b>	1006	Detall desmuntatge escales 1006.
<b>231</b>	1004	Detall desmuntatge mur 1004.
<b>232</b>	1004	Detall desmuntatge mur 1004.
<b>233</b>	1020 1014	Detall angle pati dels nens.
<b>234</b>	1014 1020	Detall angle pati dels nens.
<b>235</b>	1014 1020	Detall angle pati dels nens.
<b>236</b>	1014 1020	Detall angle pati dels nens.
<b>237</b>	1014 1020 1007	Detall angle pati dels nens.
<b>238</b>	1014	Detall mur de façana 1014 de la presó.
<b>239</b>	1014	Detall mur de façana 1014 de la presó.
<b>240</b>	1014	Detall mur de façana 1014 de la presó.

Num.	Sector	UE
241	1007	
Detall estrat de runa documentat en el sector 1000.		
242	1007	
Detall estrat de runa documentat en el sector 1000.		
243	1007	
Detall estrat de runa documentat en el sector 1000.		
244	1007	
Detall estrat de runa documentat en el sector 1000.		
245	1007	
Detall estrat de runa documentat en el sector 1000.		
246	1007	
Detall estrat de runa documentat en el sector 1000.		
247	1007	
Detall estrat de runa documentat en el sector 1000.		
248	1007	
Detall estrat de runa documentat en el sector 1000.		
249	1007	
Detall estrat de runa documentat en el sector 1000.		
250		
251		
252		
253		
254		
255		
256		
257		
258		
259	1007	
Detall estrat de runa documentat en el sector 1000.		
260	1007	
Detall estrat de runa documentat en el sector 1000.		
261		
Vista general de la plaça un cop anivellada i a punt per començar l'obertura de les rases de serveis.		
262		
Vista general de la plaça un cop anivellada i a punt per començar l'obertura de les rases de serveis.		
263		
Vista general de la plaça un cop anivellada i a punt per començar l'obertura de les rases de serveis.		

Num.	Sector	UE
<b>264</b>	1007	
Detall retirada estrat de runa documentat en el sector 1000.		
<b>265</b>	1007	
Detall retirada estrat de runa documentat en el sector 1000.		
<b>266</b>	1007	
Detall retirada estrat de runa documentat en el sector 1000.		
<b>267</b>	1007	
Detall retirada estrat de runa documentat en el sector 1000.		
<b>268</b>	1007	
Detall retirada estrat de runa documentat en el sector 1000.		
<b>269</b>		
Vista general de la plaça un cop anivellada i a punt per començar l'obertura de les rases de serveis.		
<b>270</b>		
Vista general de la plaça un cop anivellada i a punt per començar l'obertura de les rases de serveis.		
<b>271</b>		
Vista general de la plaça un cop anivellada i a punt per començar l'obertura de les rases de serveis.		
<b>272</b>	1007	
Detall retirada estrat de runa documentat en el sector 1000.		
<b>273</b>	1007	
Detall retirada estrat de runa documentat en el sector 1000.		
<b>274</b>	1007	
Detall retirada estrat de runa documentat en el sector 1000.		
<b>275</b>	1007	
Detall retirada estrat de runa documentat en el sector 1000.		
<b>276</b>	1007	
Detall retirada estrat de runa documentat en el sector 1000.		
<b>277</b>	1007	
Detall retirada estrat de runa documentat en el sector 1000.		
<b>278</b>	1007	
Detall retirada estrat de runa documentat en el sector 1000.		
<b>279</b>	1007	
Detall retirada estrat de runa documentat en el sector 1000.		
<b>280</b>		
Vista general del pati dels nens de la presó.		
<b>281</b>		
Vista general del pati dels nens de la presó.		
<b>282</b>		
Vista general del pati dels nens de la presó.		
<b>283</b>		
Vista general del pati dels nens de la presó.		

Num.	Sector	UE
284		Vista general del pati dels nens de la presó.
285		Vista general del pati dels nens de la presó.
286		Vista general del pati dels nens i de les dones de la presó.
287		Vista general del pati dels nens i de les dones de la presó.
288		
289		
290		
291		
292		
293		
294		
295		
296		
297		
298		
299		
300		
301		
302		
303		
304		
305		
306		
307		
308		
309		
310		
311		
312		

Num.	Sector	UE
313		
314		
315		
316		
317		Vista general del pati de les dones de la presó.
318		Vista general dels patis de les dones i dels nens de la presó.
319		Vista general dels patis de les dones i dels nens de la presó.
320		Vista general dels patis de les dones i dels nens de la presó.
321		Vista general dels patis de les dones i dels nens de la presó.
322		Vista general dels patis de les dones i dels nens de la presó.
323		Tasques de desmuntatge del paviment del pati dels nens.
324		Tasques de desmuntatge del paviment del pati dels nens.
325		Tasques de desmuntatge del paviment del pati dels nens.
326		Tasques de desmuntatge del paviment del pati dels nens.
327		Tasques de desmuntatge del paviment del pati dels nens de la presó.
328		Tasques de desmuntatge del paviment del pati dels nens de la presó.
329		Tasques de desmuntatge del paviment del pati dels nens de la presó.
330		Vista del primer paviment del pati de les dones de la presó.
331		Vista del primer paviment del pati de les dones de la presó.
332		Vista del primer paviment del pati de les dones de la presó.
333		Vista del primer paviment del pati de les dones de la presó.



Num.	Sector	UE
334		Vista del primer paviment del pati de les dones de la presó.
335		Desmuntatge del mur de separació entre el pati dels nens i el pati de les dones de la presó.
336		Detall del picat del paviment del pati de les dones de la presó.
337		Detall del picat del paviment del pati de les dones de la presó.
338		Vista general del cobriment de les estructures del pati dels nens i de les dones de la presó amb terra.
339		Vista general del cobriment de les estructures del pati dels nens i de les dones de la presó amb terra.
340		Vista general del cobriment de les estructures del pati dels nens i de les dones de la presó amb terra.
341		Vista general del cobriment de les estructures del pati dels nens i de les dones de la presó amb terra.
342		Vista general del cobriment de les estructures del pati dels nens i de les dones de la presó amb terra.
343		Vista general del cobriment de les estructures del pati dels nens i de les dones de la presó amb terra.
344		Vista general del cobriment de les estructures del pati dels nens i de les dones de la presó amb terra.
345		Vista general del cobriment de les estructures del pati dels nens i de les dones de la presó amb terra.
346		Vista general del cobriment de les estructures del pati dels nens i de les dones de la presó amb terra.
347		Detall de l'obertura de la rasa 3000.
348		Detall de l'obertura de la rasa 3000.
349		Vista general de les estructures aparegudes en la rasa 3000
350		Detall obertura rasa 2000
351		Detall obertura rasa 2000
352		Detall obertura rasa 2000
353		Detall obertura rasa 2000

Num.	Sector	UE
<b>354</b>		
Detall obertura rasa 2000		
<b>355</b>		
Vista general de les estructures aparegudes en la rasa 3000		
<b>356</b>		
Vista general de les estructures aparegudes en la rasa 3000		
<b>357</b>		
Vista general de les estructures aparegudes en la rasa 3000		
<b>358</b>		
Vista general de les estructures aparegudes en la rasa 3000		
<b>359</b>		
Vista general de les estructures aparegudes en la rasa 3000		
<b>360</b>		
Vista general de les estructures aparegudes en la rasa 3000		
<b>361</b>		
Vista general de les estructures aparegudes en la rasa 3000		
<b>362</b>		
Vista general de les estructures aparegudes en la rasa 3000		
<b>363</b>		
Vista general de les estructures aparegudes en la rasa 3000		
<b>364</b>		
Vista general de les estructures aparegudes en la rasa 3000		
<b>365</b>		
Vista general de les estructures aparegudes en la rasa 3000		
<b>366</b>		
Vista general de les estructures aparegudes en la rasa 3000		
<b>367</b>		
Vista general de les estructures aparegudes en la rasa 3000		
<b>368</b>		
Vista general de les estructures aparegudes en la rasa 3000		
<b>369</b>		
Vista general de les estructures aparegudes en la rasa 3000		
<b>370</b>		
Vista general de les estructures aparegudes en la rasa 3000		
<b>371</b>		
Vista general de les estructures aparegudes en la rasa 3000		
<b>372</b>		
Vista general de les estructures aparegudes en la rasa 3000		
<b>373</b>		
Vista general de les estructures aparegudes en la rasa 3000		

Num.	Sector	UE
374		Vista general de les estructures aparegudes en la rasa 3000
375		Vista general de les estructures aparegudes en la rasa 3000
376		Vista general obertura rasa 3000.
377		Vista general obertura rasa 3000.
378		Vista general obertura rasa 3000.
379		Detall de obertura d'un pou de la rasa 3000.
380		Detall de obertura d'un pou de la rasa 3000.
381		Vista general de les estructures aparegudes en la rasa 3000
382		Vista general de les estructures aparegudes en la rasa 3000
383		Vista general de les estructures aparegudes en la rasa 3000
384		Vista general de les estructures aparegudes en la rasa 3000
385		Vista general de les estructures aparegudes en la rasa 3000
386		Vista general de les estructures aparegudes en la rasa 3000
387		Vista general de les estructures aparegudes en la rasa 3000
388		Detall del desmuntage de les estructures aparegudes en la rasa 3000
389		Detall del desmuntage de les estructures aparegudes en la rasa 3000
390		Vista general de les estructures aparegudes en la rasa 3000
391		Detall del desmuntage de les estructures aparegudes en la rasa 3000
392		Detall del desmuntage de les estructures aparegudes en la rasa 3000
393		Vista general obertura rasa 2000

Num.	Sector	UE
<b>394</b>		Vista general de la colocació del tub de la rasa 3000.
<b>395</b>		Vista general de la colocació del tub de la rasa 3000.
<b>396</b>		Detall del desmuntatge de les estructures aparegudes en la rasa 3000
<b>397</b>		Detall del desmuntatge de les estructures aparegudes en la rasa 3000
<b>398</b>		Vista general obertura rasa 2000
<b>399</b>		Vista general obertura rasa 2000
<b>400</b>		Vista general de la colocació del tub de la rasa 3000.
<b>401</b>		Vista general de la colocació del tub de la rasa 3000.
<b>402</b>		Vista general obertura rasa 3000
<b>403</b>		Vista general obertura rasa 3000
<b>404</b>		Vista general de la colocació del tub de la rasa 3000.
<b>405</b>		Vista general de la colocació del tub de la rasa 3000.
<b>406</b>		Vista general de la rasa 2000 un cop posat el formigó.
<b>407</b>		Vista general de la rasa 2000 un cop posat el formigó.
<b>408</b>		Vista general de la rasa 2000 un cop posat el formigó.
<b>409</b>		Vista general de la rasa 2000 un cop posat el formigó.
<b>410</b>		Detall obertura del pou de la rasa 2000.
<b>411</b>		Detall obertura rasa 2000
<b>412</b>		Detall obertura rasa 2000
<b>413</b>		Vista general de la colocació del formigó a la rasa 3000.

Num.	Sector	UE
414		Detall de l'estructura 4010
415		Detall de l'estructura 4010
416		Detall de l'estructura 4010
417		Detall de l'estructura 4010
418		Detall de l'estructura 4010
419		Detall de l'estructura 4010
420		Detall estratigrafia arsa 4000
421		Detall ue 4004.
422		Detall ue 4004
423		Detall ue 4007
424		Detall ue 4007
425		Detall ue 4007
426		Detall ue 4007
427		Detall ue 4004
428		Detall ue 4004
429		Detall ue 4007
430		Detall ue 4007
431		Detall ue 4007
432		Detall ue 4007
433		Detall ue 4007

Num.	Sector	UE
<b>434</b>		
Detall ue 3004		
<b>435</b>		
Detall ue 3004		
<b>436</b>		
Detall ue 3004		
<b>437</b>		
Detall ue 3004		
<b>438</b>		
Detall ue 3004		
<b>439</b>		
Detall ue 3004		
<b>440</b>	3008	
Detall de la canalització 3008, documentada en la rasa 3000		
<b>441</b>	3008	
Detall de la canalització 3008, documentada en la rasa 3000		
<b>442</b>	4004	
Detall del mur 4004, documentat en la rasa 4000.		
<b>443</b>	4004	
Detall del mur 4004, documentat en la rasa 4000.		
<b>444</b>	4004	
Detall del mur 4004, documentat en la rasa 4000.		
<b>445</b>	4004	
Detall del mur 4004, documentat en la rasa 4000.		
<b>446</b>	4010	
Detall del desmuntatge de l'estructura 4010.		
<b>447</b>	4010	
Detall del desmuntatge de l'estructura 4010.		
<b>448</b>	4004	
Detall del desmuntatge de l'estructura 4004.		
<b>449</b>		
Detall del desmuntatge de l'estructura 4004.		
<b>450</b>	4004	
Detall del desmuntatge de l'estructura 4004.		
<b>451</b>		
Detall de la colocació del tub en la rasa 4000.		
<b>452</b>		
Detall de la colocació del tub en la rasa 4000.		
<b>453</b>		
Detall de la colocació del tub en la rasa 4000.		

Num.	Sector	UE
<b>454</b>		
Detall de la colocació del tub en la rasa 4000.		
<b>455</b>		
Detall de la colocació del tub en la rasa 4000.		
<b>456</b>		
Detall de la colocació del tub i ciment en la rasa 4000.		
<b>457</b>		
Detall del trasllat del dipòsit de ferro de gasoil.		
<b>458</b>		
Detall del trasllat del dipòsit de ferro de gasoil.		
<b>459</b>		
Detall del trasllat del dipòsit de ferro de gasoil.		
<b>460</b>		
Detall del trasllat del dipòsit de ferro de gasoil.		
<b>461</b>		
Detall del trasllat del dipòsit de ferro de gasoil.		
<b>462</b>		
Detall del trasllat del dipòsit de ferro de gasoil.		
<b>463</b>		
Detall del trasllat del dipòsit de ferro de gasoil.		
<b>464</b>		
Detall del dipòsit un cop extret el dipòsit de ferro per emmagatzemar gasoil.		
<b>465</b>		
Detall del dipòsit un cop extret el dipòsit de ferro per emmagatzemar gasoil.		
<b>466</b>		
Detall de la rasa 5000.		
<b>467</b>		
Detall de la rasa 5000.		
<b>468</b>		
Detall de la rasa 5000.		
<b>469</b>		
Detall de la rasa 6000.		
<b>470</b>		
Detall de la rasa 6000.		
<b>471</b>		
Detall del desmuntatge de l'estructura 4004.		
<b>472</b>	3004 3008	
Vista general del mur 3004 i a canalització 3008, documentades en la rasa 3000.		
<b>473</b>	3004 3008	
Vista general del mur 3004 i a canalització 3008, documentades en la rasa 3000.		

Num.	Sector	UE
<b>474</b>	3008 3004	
Vista general del mur 3004 i a canalització 3008, documentades en la rasa 3000.		
<b>475</b>	3004 3008	
Vista general del mur 3004 i a canalització 3008, documentades en la rasa 3000.		
<b>476</b>	3008 3004	
Vista general del mur 3004 i a canalització 3008, documentades en la rasa 3000.		
<b>477</b>	3004 3008	
Vista general del mur 3004 i a canalització 3008, documentades en la rasa 3000.		
<b>478</b>	3004 3008	
Vista general del mur 3004 i a canalització 3008, documentades en la rasa 3000.		
<b>479</b>	3004 3008	
Vista general del mur 3004 i a canalització 3008, documentades en la rasa 3000.		
<b>480</b>	3004 3008	
Vista general del mur 3004 i a canalització 3008, documentades en la rasa 3000		
<b>481</b>	3004 3008	
Vista general del mur 3004 i a canalització 3008, documentades en la rasa 3000.		
<b>482</b>		
Detall obertura rasa 8000.		
<b>483</b>	7003 7004 7005	
Vista general estructures rasa 7000.		
<b>484</b>	7003 7004 7005	
Vista general estructures rasa 7000.		
<b>485</b>	7003 7004 7005	
Vista general estructures rasa 7000.		
<b>486</b>	7003 7004 7005	
Vista general estructures rasa 7000.		
<b>487</b>	7003 7004 7005	
Vista general estructures rasa 7000.		
<b>488</b>	7003 7004 7005	
Vista general estructures rasa 7000.		
<b>489</b>	4007	
Detall mur 4007.		
<b>490</b>	4007	
Detall mur 4007.		
<b>491</b>	4004	
Detall de la colocació de l'embornal de la rasa 4000.		
<b>492</b>		
Detall de l'obertura de les rases.		
<b>493</b>	7003	
Vista general de l'estructura 7003.		



Num.	Sector	UE
494	7003	Vista general de l'estructura 7003.
495	7003	Vista general de l'estructura 7003.
496	7003	Vista general de l'estructura 7003.
497	7003	Vista general de l'estructura 7003.
498	7003	Vista general de l'estructura 7003.
499		Vista general de l'estructura 7003.
500	7003	Vista general de l'estructura 7003.
501	7003	Vista general de l'estructura 7003.
502		Detall del pou de la rasa 4000.
503		Vista general de les rases 3000 i 8000
504		Vista general de les rases 3000 i 8000
505		Vista general de les rases 3000 i 8000
506		Vista general de les rases 3000 i 8000
507		Vista de les estructures aparegudes en el sector 10000
508		Vista de les estructures aparegudes en el sector 10000
509		Vista de les estructures aparegudes en el sector 10000
510		Vista de les estructures aparegudes en el sector 10000
511		Vista de les estructures aparegudes en el sector 10000
512		Vista de les estructures aparegudes en el sector 10000
513		Vista de les estructures aparegudes en el sector 10000

Num.	Sector	UE
514	10005	
Detall del paviment 10005		
515	10005	
Detall del paviment 10005		
516	10005	
Detall del paviment 10005		
517	10003 10004	
Vista general dels murs 10003 i 10004.		
518	10003 10004	
Vista general dels murs 10003 i 10004.		
519	10007	
Vista general de l'estructura 10007.		
520	10007	
Vista general de l'estructura 10007.		
521	10007	
Vista general de l'estructura 10007.		
522	10007	
Vista general de l'estructura 10007.		
523	10004	
Vista general del mur 10004.		
524	10004	
Vista general del mur 10004.		
525	10004	
Vista general del mur 10004.		
526		
Vista general de les estructures aparegudes al sector 10000.		
527		
Vista general de les estructures aparegudes al sector 10000.		
528		
Vista general de les estructures aparegudes al sector 10000.		
529		
Vista general de les estructures aparegudes al sector 10000.		
530		
Vista general de les estructures aparegudes al sector 10000.		
531		
Vista general de les estructures aparegudes al sector 10000.		
532		
Vista general de les estructures aparegudes al sector 10000.		
533		
Vista general de les estructures aparegudes al sector 10000.		

Num.	Sector	UE
534		Vista general de les estructures aparegudes al sector 10000.
535		Vista general de les estructures aparegudes al sector 10000.
536		Vista general de les estructures aparegudes al sector 10000.
537		Vista general de les estructures aparegudes al sector 10000.
538		Vista general de les estructures aparegudes al sector 10000.
539		Vista general rases 3000 i 4000.
540		Vista general de la rasa 4000 gairebé finalitzada.
541		Vista general de la rasa 4000 gairebé finalitzada.
542		Vista general de la rasa 4000.
543		Vista general de la rasa 9000.
544		Vista general de la rasa 9000.
545		Vista general de la rasa 9000.
546		Vista general de la rasa 4000 i un dels pous
547		Vista general de la rasa 4000 i un dels pous
548		Vista general de la rasa 4000 i un dels pous
549		Detall de les estructures aparegudes en el sectors 11000 i 12000
550		Detall de les estructures aparegudes en el sectors 11000 i 12000
551		Detall de les estructures aparegudes en el sectors 11000 i 12000
552		Detall de les estructures aparegudes en el sectors 11000 i 12000
553		Detall de les estructures aparegudes en el sectors 11000 i 12000

Num.	Sector	UE
<b>554</b>		
Detall de les estructures aparegudes en el sectors 11000 i 12000		
<b>555</b>		
Detall de les estructures aparegudes en el sectors 11000 i 12000		
<b>556</b>		
Detall de les estructures aparegudes en el sectors 11000 i 12000		
<b>557</b>		
Detall de les estructures aparegudes en el sectors 11000 i 12000		
<b>558</b>		
Detall de les estructures aparegudes en el sectors 11000 i 12000		
<b>559</b>		
Detall de les estructures aparegudes en el sectors 11000 i 12000		
<b>560</b>		
Detall de les estructures aparegudes en el sectors 11000 i 12000		
<b>561</b>		
Detall de les estructures aparegudes en el sectors 11000 i 12000		
<b>562</b>		
Detall de les estructures aparegudes en el sectors 11000 i 12000		
<b>563</b>		
Detall de les estructures aparegudes en el sectors 11000 i 12000		
<b>564</b>		
Detall de les estructures aparegudes en el sectors 11000 i 12000		
<b>565</b>	11005	
Detall del mur 11005		
<b>566</b>	11005	
Detall del mur 11005		
<b>567</b>	11005	
Detall del mur 11005		
<b>568</b>	11005	
Detall del mur 11005		
<b>569</b>		
Detall de les estructures aparegudes en el sectors 11000 i 12000		
<b>570</b>		
Detall de les estructures aparegudes en el sectors 11000 i 12000		
<b>571</b>		
Detall de les estructures aparegudes en el sectors 11000 i 12000		
<b>572</b>		
Detall de les estructures aparegudes en el sectors 11000 i 12000		
<b>573</b>		
Detall de les estructures aparegudes en el sectors 11000 i 12000		

Num.	Sector	UE
574		Detall de les estructures aparegudes en el sectors 11000 i 12000
575		Detall de les estructures aparegudes en el sectors 11000 i 12000
576		Detall de les estructures aparegudes en el sectors 11000 i 12000
577		Detall de les estructures aparegudes en el sectors 11000 i 12000
578		Detall de les estructures aparegudes en el sectors 11000 i 12000
579		Detall de les estructures aparegudes en el sectors 11000 i 12000
580		Detall de les estructures aparegudes en el sectors 11000 i 12000
581		Detall de les estructures aparegudes en el sectors 11000 i 12000
582		Detall de les estructures aparegudes en el sectors 11000 i 12000
583		Detall desmuntatge estructures aparegudes en el sector 11000.
584		Detall desmuntatge estructures 3004 i 3008
585		Detall desmuntatge estructures 3004 i 3008
586		Detall estratigrafia apareguda en el pou rasa 3000
587		Detall estratigrafia apareguda en el pou rasa 3000
588		Detall estratigrafia apareguda en el pou rasa 3000
589		Detall del doble pou de la rasa 3000
590		Detall del doble pou de la rasa 3000
591		Detall de la rasa 9000
592		Detall estructura 4007
593		Detall estructura 4007

Num.	Sector	UE
594		Detall de la rasa 13000
595		Detall de la rasa 13000
596		Detall d'una de les cates per instal.lar els peus dels fanals.
597		Detall d'una de les cates per instal.lar els peus dels fanals.
598		Detall d'una de les cates per instal.lar els peus dels fanals.
599		Detall d'una de les cates per instal.lar els peus dels fanals.
600		Detall d'una de les cates per instal.lar els peus dels fanals.
601		Detall d'una de les cates per instal.lar els peus dels fanals.
602		Detall d'una de les cates per instal.lar els peus dels fanals.
603		Detall d'una de les cates per instal.lar els peus dels fanals.
604		Detall d'una de les cates per instal.lar els peus dels fanals.
605		Detall d'una de les cates per instal.lar els peus dels fanals.
606		Detall d'una de les cates per instal.lar els peus dels fanals.
607		Detall d'una de les cates per instal.lar els peus dels fanals.
608		Detall d'una de les cates per instal.lar els peus dels fanals.
609		Detall d'una de les rases per tal de instal.lar el cablejat elèctric.
610		Detall d'una de les rases per tal de instal.lar el cablejat elèctric.
611		Detall d'una de les rases per tal de instal.lar el cablejat elèctric.
612		Detall d'una de les rases per tal de instal.lar el cablejat elèctric.
613		Detall d'una de les rases per tal de instal.lar el cablejat elèctric.

Num.	Sector	UE
614		Detall d'una de les rases per tal de instal.lar el cablejat elèctric.
615		Detall d'una de les rases per tal de instal.lar el cablejat elèctric.
616		Detall d'una de les rases per tal de instal.lar el cablejat elèctric.
617		Detall d'una de les rases per tal de instal.lar el cablejat elèctric.
618		Detall d'una de les rases per tal de instal.lar el cablejat elèctric.
619		Detall d'una de les rases per tal de instal.lar el cablejat elèctric.
620		Detall d'una de les rases per tal de instal.lar el cablejat elèctric.
621		Detall d'una de les rases per tal de instal.lar el cablejat elèctric.
622		Detall d'una de les rases per tal de instal.lar el cablejat elèctric.
623		Detall d'una de les rases per tal de instal.lar el cablejat elèctric.
624		Detall d'una de les rases per tal de instal.lar el cablejat elèctric.
625		Detall d'una de les rases per tal de instal.lar el cablejat elèctric.
626		Detall d'una de les rases per tal de instal.lar el cablejat elèctric.
627		Detall d'una de les rases per tal de instal.lar el cablejat elèctric.
628		Detall d'una de les rases per tal de instal.lar el cablejat elèctric.
629		Detall d'una de les rases per tal de instal.lar el cablejat elèctric.
630		Detall d'una de les rases per tal de instal.lar el cablejat elèctric.
631		Detall d'una de les rases per tal de instal.lar el cablejat elèctric.
632		Detall d'una de les rases per tal de instal.lar el cablejat elèctric.
633		Detall d'una de les rases per tal de instal.lar el cablejat elèctric.

Num.	Sector	UE
634		Detall d'una de les rases per tal de instal.lar el cablejat elèctric.
635		Detall d'una de les rases per tal de instal.lar el cablejat elèctric.
636		Detall pou rasa 3000.
637		Detall rasa 4000.
638		Detall rasa 4000